

NOTIFICAÇÕES PARA COVID-19

CASOS CONFIRMADOS

40.786

CASOS RECUPERADOS

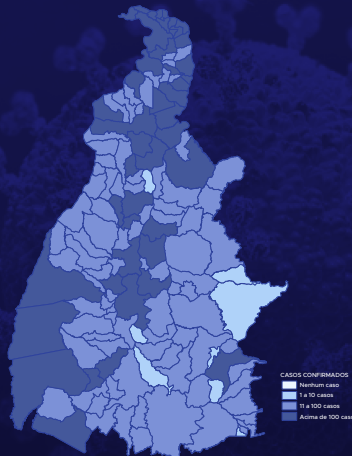
24.503

CASOS ATIVOS
(EM ISOLAMENTO DOMICILIAR OU HOSPITALAR)

15.736

ÓBITOS

547



HOSPITALIZAÇÃO COVID

332

LEITOS PÚBLICOS **195**

CLÍNICOS **95**

UTI COVID **100**

LEITOS PRIVADOS **137**

CLÍNICOS **87**

UTI COVID **50**

158º BOLETIM EPIDEMIOLÓGICO NOTIFICAÇÕES DA COVID-19 NO TOCANTINS

A Secretaria de Estado da Saúde (SES) informa que nesta quinta-feira, 20 de agosto, foram contabilizados 990 novos casos confirmados para Covid-19. Desta forma, hoje o Tocantins acumula 40.786 casos confirmados da doença, destes 24.503 pacientes estão recuperados e 15.736 estão ainda ativos (em isolamento domiciliar ou hospitalar), além de 547 óbitos.

ESTE QUANTITATIVO SE REFERE A CASOS NOVOS DE VÁRIOS DIAS DE COLETA DE EXAMES, NÃO PODENDO SER CONSIDERADO UM AUMENTO DE CASOS NAS ÚLTIMAS 24H.

TABELA 1. Distribuição dos novos casos confirmados para COVID-19, segundo município de residência, TOCANTINS.

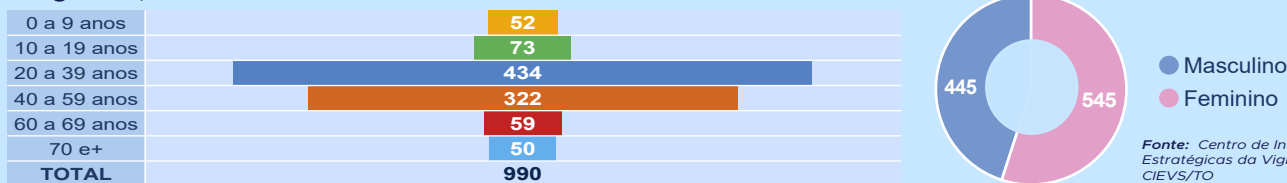
MUNICÍPIO	TOTAL
1 PALMAS	357
2 ARAGUAÍNA	105
3 GURUPI	77
4 PARAÍSO DO TOCANTINS	44
5 COLINAS DO TOCANTINS	39
6 ALVORADA	20
7 GUARÁI	19
8 PORTO NACIONAL	19
9 MIRANORTE	16
10 AUGUSTINÓPOLIS	14
11 PARANÁ	14
12 MIRACEMA DO TOCANTINS	13
13 ANANÁS	12
14 AXIXÁ DO TOCANTINS	12
15 TOCANTINÓPOLIS	12
16 ARAGUATINS	11
17 WANDERLÂNDIA	11
18 RECURSOLÂNDIA	10
19 DIVINÓPOLIS DO TOCANTINS	9
20 ITACAJÁ	9
21 PONTE ALTA DO TOCANTINS	9
22 ARAPOEMA	8
23 PEDRO AFONSO	8
24 RIO SONO	7
25 SÃO SEBASTIÃO DO TOCANTINS	7
26 SÍTIO NOVO DO TOCANTINS	7
27 PALMEIRAS DO TOCANTINS	6
28 RIO DA CONCEIÇÃO	6
29 ALMAS	4
30 ARAGOMINAS	4
31 FORMOSO DO ARAGUAIA	4
32 MAURILÂNDIA DO TOCANTINS	4
33 PEQUIZEIRO	4
34 ABREULÂNDIA	3
35 AGUIARNÓPOLIS	3
36 ARAGUAÇU	3
37 CARIRI DO TOCANTINS	3
38 CHAPADA DA NATIVIDADE	3
39 DIANÓPOLIS	3
40 ESPERANTINA	3
41 FIGUEIRÓPOLIS	3

Fonte: Centro de Informações Estratégicas da Vigilância em Saúde – CIEVS/TO

MUNICÍPIO	TOTAL
42 LIZARDA	3
43 MONTE SANTO DO TOCANTINS	3
44 NOVA ROSALÂNDIA	3
45 PALMEIRÓPOLIS	3
46 PINDORAMA DO TOCANTINS	3
47 TALISMÁ	3
48 CONCEIÇÃO DO TOCANTINS	2
49 DOIS IRMÃOS DO TOCANTINS	2
50 DUERÉ	2
51 FILADÉLFIA	2
52 LAGOA DA CONFUSÃO	2
53 NAZARÉ	2
54 PEIXE	2
55 PUGMIL	2
56 SANTA FÉ DO ARAGUAIA	2
57 SÃO BENTO DO TOCANTINS	2
58 SÃO MIGUEL DO TOCANTINS	2
59 TAGUATINGA	2
60 APARECIDA DO RIO NEGRO	1
61 ARAGUACEMA	1
62 ARAGUANÁ	1
63 ARRAIAS	1
64 BANDEIRANTES DO TOCANTINS	1
65 BREJINHO DE NAZARÉ	1
66 CAMPOS LINDOS	1
67 CARMOLÂNDIA	1
68 CHAPADA DE AREIA	1
69 CRIXÁS DO TOCANTINS	1
70 DARCIÓPOLIS	1
71 TABOCÃO	1
72 GOIANORTE	1
73 GOIATINS	1
74 JAÚ DO TOCANTINS	1
75 JUARINA	1
76 MARIANÓPOLIS DO TOCANTINS	1
77 MONTE DO CARMO	1
78 NOVA OLINDA	1
79 SAMPAIO	1
80 SANDOLÂNDIA	1
81 TOCANTINIA	1
82 XAMBIOÁ	1
TOTAL	990

NOTIFICAÇÕES PARA COVID-19

GRÁFICOS 1 E 2. Distribuição dos novos casos confirmados da COVID-19, segundo faixa etária e gênero, TOCANTINS.



Fonte: Centro de Informações Estratégicas da Vigilância em Saúde - CIEVS/TO

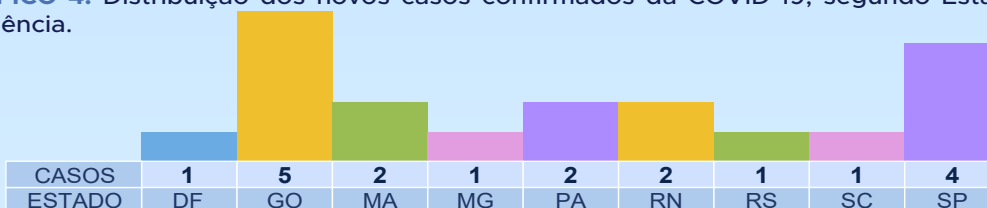
GRÁFICO 3. Perfil dos exames confirmados segundo tipo do teste, TOCANTINS.



Fonte: LACEN - TO, Acesso GAL em 19/08/2020 e CIEVS.

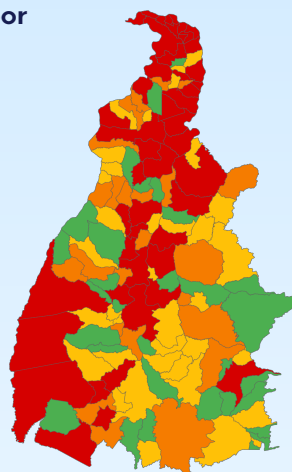

Lacen e Fiocruz realizaram no dia 19 de agosto 1.585 exames.

GRÁFICO 4. Distribuição dos novos casos confirmados da COVID-19, segundo Estado de residência.



Fonte: Centro de Informações Estratégicas da Vigilância em Saúde - CIEVS/TO

IMAGEM 1. Distribuição dos casos confirmados por Coronavírus segundo o município de residência.



Fonte: Centro de Informações Estratégicas da Vigilância em Saúde - CIEVS/TO

TABELA 2. Distribuição dos casos confirmados acumulados da COVID-19, segundo município de residência, TOCANTINS.

MUNICÍPIO	TOTAL	MUNICÍPIO	TOTAL
1 PALMAS	9.923	26 WANDERLÂNDIA	223
2 ARAGUAÍNA	9.877	27 SÃO SEBASTIÃO DO TOCANTINS	221
3 GURUPI	2.065	28 MIRANORTE	210
4 PORTO NACIONAL	1.569	29 ESPERANTINA	200
5 COLINAS DO TOCANTINS	1.440	30 PALMEIRAS DO TOCANTINS	199
6 PARAÍSO DO TOCANTINS	1.273	31 SÍTIO NOVO DO TOCANTINS	185
7 FORMOSO DO ARAGUAIA	853	32 BURITI DO TOCANTINS	177
8 XAMBIOÁ	648	33 SANTA FÉ DO ARAGUAIA	166
9 TOCANTINÓPOLIS	627	34 AXIXÁ DO TOCANTINS	164
10 ARAGUATINS	585	35 CARRASCO BONITO	161
11 GUARÁI	548	36 ANANÁS	140
12 AUGUSTINÓPOLIS	530	37 PRAIA NORTE	138
13 ALVORADA	403	38 NAZARÉ	129
14 MIRACEMA DO TOCANTINS	367	39 ITACAJÁ	123
15 AGUIARNÓPOLIS	363	40 SÃO BENTO DO TOCANTINS	123
16 TOCANTÍNIA	332	41 ITAGUATINS	115
17 ARAGUAÇU	327	42 BABAÇULÂNDIA	114
18 DARCINÓPOLIS	320	43 COLMEIA	111
19 NOVA OLINDA	291	44 TABOCÃO	111
20 SÃO MIGUEL DO TOCANTINS	285	45 FILADÉLFIA	110
21 PEDRO AFONSO	273	46 PALMEIRANTE	110
22 DIANÓPOLIS	267	47 CARIRI DO TOCANTINS	107
23 SAMPAIO	244	48 PIUM	103
24 LAGOA DA CONFUSÃO	237	49 PAU D'ARCO	97
25 GOIATINS	236	50 RIO SONO	95

Fonte: Centro de Informações Estratégicas da Vigilância em Saúde - CIEVS/TO

NOTIFICAÇÕES PARA COVID-19

MUNICÍPIO	TOTAL	
51	ARAGOMINAS	92
52	FÁTIMA	92
53	RIO DOS BOIS	85
54	RIACHINHO	82
55	ITAPIRATINS	76
56	ARAGUANÁ	75
57	DIVINÓPOLIS DO TOCANTINS	75
58	COUTO MAGALHÃES	74
59	CAMPOS LINDOS	73
60	PONTE ALTA DO TOCANTINS	73
61	FIGUEIRÓPOLIS	72
62	ITAPORÁ DO TOCANTINS	72
63	ALMAS	68
64	PRESIDENTE KENNEDY	67
65	TALISMÃ	59
66	BARROLÂNDIA	58
67	MARIANÓPOLIS DO TOCANTINS	57
68	SANTA TEREZA DO TOCANTINS	55
69	BREJINHO DE NAZARÉ	54
70	PARANÁ	53
71	PEQUIZEIRO	53
72	SANTA TEREZINHA DO TOCANTINS	52
73	BOM JESUS DO TOCANTINS	50
74	ARAPOEMA	48
75	GOIANORTE	48
76	LIZARDA	46
77	PEIXE	46
78	TUPIRAMA	46
79	NOVA ROSALÂNDIA	44
80	LAGOA DO TOCANTINS	43
81	MURICILÂNDIA	43
82	TAGUATINGA	42
83	DUERÉ	41
84	PALMEIRÓPOLIS	41
85	ARRAIAS	39
86	ALIANÇA DO TOCANTINS	37
87	MAURILÂNDIA DO TOCANTINS	37
88	NATIVIDADE	36
89	SUCUPIRA	36
90	ANGICO	35
91	LUZINÓPOLIS	35
92	RIO DA CONCEIÇÃO	35
93	ABREULÂNDIA	34
94	LAJEADO	34
95	RECURSOLÂNDIA	33

MUNICÍPIO	TOTAL	
96	CARMOLÂNDIA	32
97	OLIVEIRA DE FÁTIMA	32
98	CHAPADA DA NATIVIDADE	31
99	MONTE DO CARMO	31
100	SILVANÓPOLIS	31
101	BARRA DO OURO	30
102	BERNARDO SAYÃO	28
103	CENTENÁRIO	27
104	COMBINADO	27
105	PINDORAMA DO TOCANTINS	27
106	SANTA ROSA DO TOCANTINS	27
107	CRISTALÂNDIA	26
108	JUARINA	26
109	CASEARA	25
110	MONTE SANTO DO TOCANTINS	25
111	APARECIDA DO RIO NEGRO	24
112	BANDEIRANTES DO TOCANTINS	24
113	CACHOEIRINHA	23
114	CHAPADA DE AREIA	20
115	JAÚ DO TOCANTINS	20
116	NOVO JARDIM	20
117	CRIXÁS DO TOCANTINS	19
118	PIRAQUÊ	19
119	SANDOLÂNDIA	19
120	SANTA MARIA DO TOCANTINS	19
121	PUGMIL	18
122	SÃO SALVADOR DO TOCANTINS	18
123	AURORA DO TOCANTINS	16
124	CONCEIÇÃO DO TOCANTINS	16
125	ARAGUACEMA	15
126	LAVANDEIRA	14
127	PONTE ALTA DO BOM JESUS	14
128	DOIS IRMÃOS DO TOCANTINS	13
129	BRASILÂNDIA DO TOCANTINS	11
130	NOVO ACORDO	11
131	SANTA RITA DO TOCANTINS	11
132	IPUEIRAS	8
133	TUPIRATINS	7
134	SÃO FÉLIX DO TOCANTINS	6
135	SÃO VALÉRIO	5
136	PORTO ALEGRE DO TOCANTINS	4
137	NOVO ALEGRE	3
138	TAIPAS DO TOCANTINS	2
139	MATEIROS	1
TOTAL		40.786

TABELA 3. Distribuição dos óbitos confirmados acumulados da COVID-19, segundo município de residência, TOCANTINS.

MUNICÍPIO	TOTAL	
1	ARAGUAÍNA	125
2	PALMAS	68
3	PARAÍSO DO TOCANTINS	25
4	GURUPI	23
5	PORTO NACIONAL	22
6	ARAGUATINS	21
7	TOCANTINÓPOLIS	14
8	COLINAS DO TOCANTINS	11
9	GUARÁI	11
10	FORMOSO DO ARAGUAIA	10
11	NOVA OLINDA	10
12	XAMBIOÁ	9
13	SÃO MIGUEL DO TOCANTINS	7
14	AGUIARNÓPOLIS	6
15	ANANÁS	6
16	ARAGUAÇU	6
17	DIANÓPOLIS	6
18	ESPERANTINA	6
19	ARAGUANÁ	5
20	AUGUSTINÓPOLIS	5
21	MIRACEMA DO TOCANTINS	5
22	WANDERLÂNDIA	5
23	ALVORADA	4
24	BARRA DO OURO	4
25	COLMEIA	4
26	DARCINÓPOLIS	4
27	FIGUEIRÓPOLIS	4
28	GOIATINS	4
29	LAGOA DO TOCANTINS	4
30	PAU D'ARCO	4
31	PEDRO AFONSO	4
32	SÍTIO NOVO DO TOCANTINS	4
33	TOCANTÍNIA	4

Fonte: Centro de Informações Estratégicas da Vigilância em Saúde - CIEVS/ITO

MUNICÍPIO	TOTAL	
34	AXIXÁ DO TOCANTINS	3
35	BREJINHO DE NAZARÉ	3
36	CONCEIÇÃO DO TOCANTINS	3
37	FILADÉLFIA	3
38	LAGOA DA CONFUSÃO	3
39	MIRANORTE	3
40	PALMEIRANTE	3
41	SAMPAIO	3
42	SANTA FÉ DO ARAGUAIA	3
43	SILVANÓPOLIS	3
44	ABREULÂNDIA	2
45	ALMAS	2
46	ARAGOMINAS	2
47	ARAPOEMA	2
48	CAMPOS LINDOS	2
49	CARIRI DO TOCANTINS	2
50	COUTO MAGALHÃES	2
51	CRISTALÂNDIA	2
52	FÁTIMA	2
53	TABOÇÃO	2
54	LUZINÓPOLIS	2
55	NAZARÉ	2
56	PALMEIRAS DO TOCANTINS	2
57	PARANÁ	2
58	PEIXE	2
59	PEQUIZEIRO	2
60	PRAIA NORTE	2
61	SANDOLÂNDIA	2
62	SANTA TEREZINHA DO TOCANTINS	2
63	TAGUATINGA	2
64	BABAÇULÂNDIA	1
65	BANDEIRANTES DO TOCANTINS	1
66	BARROLÂNDIA	1

NOTIFICAÇÕES PARA COVID-19

MUNICÍPIO	TOTAL	
67	BERNARDO SAYÃO	1
68	CARMOLÂNDIA	1
69	CASEARA	1
70	CENTENÁRIO	1
71	CHAPADA DE AREIA	1
72	DUERÉ	1
73	GOIANORTE	1
74	IPUEIRAS	1
75	ITAGUATINS	1
76	LIZARDA	1
77	MARIANÓPOLIS DO TOCANTINS	1
78	MAURILÂNDIA DO TOCANTINS	1

MUNICÍPIO	TOTAL	
79	NOVA ROSALÂNDIA	1
80	NOVO ALEGRE	1
81	PIRAQUÊ	1
82	PIUM	1
83	PONTE ALTA DO BOM JESUS	1
84	PONTE ALTA DO TOCANTINS	1
85	PRESIDENTE KENNEDY	1
86	RIO SONO	1
87	SANTA TEREZA DO TOCANTINS	1
88	SÃO BENTO DO TOCANTINS	1
89	TALISMÃ	1
90	TUPIRAMA	1
TOTAL		547

DETALHE DOS NOVOS ÓBITOS

1. Mulher de 65 anos, residente de CAMPOS LINDOS, óbito no dia 16/08/20 na UPA de Araguaína.
2. Homem de 57anos, residente de PALMAS. Comorbidade: diabetes e obesidade, óbito no dia 16/08/2020 no Hospital Geral de Palmas.
3. Homem de 73 anos, residente de LAGOA DA CONFUSÃO. Comorbidades: hipertensão e doença pulmonar obstrutiva crônica, óbito no dia 19/08/20 no Hospital Geral de Palmas.
4. Mulher de 72 anos, residente de PALMAS. Comorbidade: doença congênita e diabetes, óbito no dia 14/08/20 na UPA de Palmas.
5. Homem de 51 anos, residente de PEDRO AFONSO. Comorbidade: hipertensão e obesidade, óbito no dia 16/08/2020 na UTI Instensicare/IOP em Palmas.
6. Homem de 62 anos, residente de GURUPI. Comorbidade: hipertensão, óbito no dia 06/08/2020 no Hospital Unimed de Gurupi.
7. Mulher de 77 anos, residente de GURUPI. Comorbidade: hipertensão e obesidade, óbito no dia 14/08/2020 no Hospital Palmas medical.
8. Homem de 60 anos, residente de XAMBIOÁ. Comorbidade: hipertensão, óbito no dia 19/08/2020 no Hospital Regional de Xambioá.
9. Homem de 79 anos, residente de PALMAS. Comorbidade: hipertensão, óbito no dia 19/08/2020 no Hospital Santa Thereza.
10. Homem de 47 anos, residente de PALMAS. Comorbidade: insuficiência renal, óbito no dia 19/08/2020 no Hospital Santa Thereza.
11. Homem de 87 anos, residente de SANTA FÉ DO ARAGUAIA. Comorbidades: diabetes e hipertensão, óbito no dia 16/08/20.

O DETALHAMENTO DOS CASOS ACUMULADOS PODEM SER ACESSADOS NO SITE DA SECRETARIA DA SAÚDE
integra.saude.to.gov.br/covid19

OBSERVAÇÕES:

O Estado possui uma plataforma onde todos podem acompanhar os números da Covid-19 no Tocantins: <http://coronavirus.to.gov.br>

A Secretaria de Estado da Saúde (SES) esclarece que o banco de dados do Estado é dinâmico, em virtude do fechamento das investigações epidemiológicas, que alteram principalmente locais de residência dos casos positivos, trazendo modificações diárias no acumulado dos municípios e no total geral do Estado.

Os dados consolidados neste boletim são referentes às notificações recebidas no último dia, que podem abordar resultados diagnosticados em dias anteriores e notificados posteriormente ao Cievs Estadual. Para manter a credibilidade dos dados contabilizados, os gráficos apresentam a distribuição de novos casos de acordo com a data do diagnóstico e não sua notificação, por parte dos municípios. Em cada edição, o boletim apresenta a distribuição dos novos casos também por este critério.

Todas as informações que constam no boletim são provenientes dos sistemas oficiais do Ministério da Saúde alimentados pelos municípios:

Sistema Gerenciador de Ambiente Laboratorial (GAL) é o sistema utilizado pelos municípios para cadastro das mostras que serão encaminhadas ao Lacen para realização dos exames.

E-SUS-VE é a ferramenta de registro de notificação de casos suspeitos da Covid-19.

SIVEP-Gripe, é o Sistema de Informação da Vigilância Epidemiológica da Gripe, utilizado para notificação dos casos de Síndrome Respiratória Aguda Grave (SRAG) em unidades hospitalares e unidades de Pronto Atendimento (UPA).

SIM é o sistema de Informação sobre mortalidade, desenvolvido pelo Ministério da Saúde para unificação dos dados sobre óbitos no país.

Considerando o aumento recente de casos positivos que tem demandado tempo excessivo para confirmação de residências junto aos municípios, o Estado prevê o preenchimento correto de informações nas plataformas que serão utilizadas para consolidação dos boletins diários e a atualização da residência nos cartões SUS utilizado nos cadastros dos sistemas.

O Estado não irá confirmar residências junto aos municípios, estes devem ficar atentos aos dados informados nos Boletins Epidemiológicos diários, nos sistemas de notificação e cadastros de exames no Lacen.

Qualquer divergência deverá ser informada ao Cievs/COE do Estado que fará as correções nos próximos boletins.

Os dados contidos no boletim são consolidados com resultados de exames realizados no Lacen e notificações recebidas dos municípios até as 23:59h do último dia.