

NOTIFICAÇÕES PARA COVID-19

CASOS CONFIRMADOS

61.271

CASOS RECUPERADOS

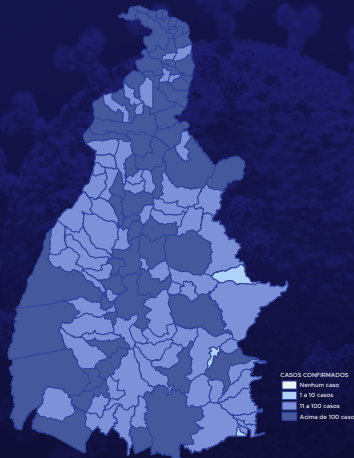
43.086

CASOS ATIVOS
(EM ISOLAMENTO DOMICILIAR OU HOSPITALAR)

17.354

ÓBITOS

831



HOSPITALIZAÇÃO COVID

275

LEITOS PÚBLICOS **184**

CLÍNICOS **99**

UTI COVID **85**

LEITOS PRIVADOS **91**

CLÍNICOS **49**

UTI COVID **42**

185º BOLETIM EPIDEMIOLÓGICO NOTIFICAÇÕES DA COVID-19 NO TOCANTINS

A Secretaria de Estado da Saúde (SES) informa que nesta quarta-feira, 16 de setembro, foram contabilizados 592 novos casos confirmados para Covid-19. Deste total, 145 foram registrados nas últimas 24 horas e o restante por exames coletados em dias anteriores e que tiveram seus resultados liberados na data de ontem.

Desta forma, hoje o Tocantins acumula 61.271 confirmados da doença, destes 43.086 pacientes estão recuperados e 17.354 estão ainda ativos (em isolamento domiciliar ou hospitalar), além de 831 óbitos.

TABELA 1. Distribuição dos novos casos confirmados para COVID-19, segundo município de residência, TOCANTINS.

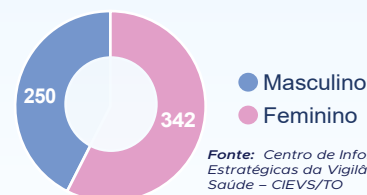
MUNICÍPIO	TOTAL
1 PALMAS	133
2 ARAGUAÍNA	103
3 COLINAS DO TOCANTINS	49
4 PORTO NACIONAL	42
5 CAMPOS LINDOS	26
6 LAGOA DA CONFUSÃO	19
7 AXIXÁ DO TOCANTINS	18
8 PEDRO AFONSO	13
9 MIRACEMA DO TOCANTINS	12
10 PARAÍSO DO TOCANTINS	12
11 PALMEIRAS DO TOCANTINS	11
12 XAMBIOÁ	10
13 ITACAJÁ	9
14 GUARÁI	8
15 GOIANOORTE	7
16 SÃO FÉLIX DO TOCANTINS	7
17 SILVANÓPOLIS	7
18 ARRAIAS	6
19 ESPERANTINA	6
20 PEIXE	6
21 TAGUATINGA	6
22 LAVANDEIRA	5
23 TOCANTÍNIA	5
24 ALVORADA	4
25 ARAGUATINS	4
26 SANTA RITA DO TOCANTINS	4
27 SÃO SEBASTIÃO DO TOCANTINS	4
28 ALIANÇA DO TOCANTINS	3
29 BERNARDO SAYÃO	3
30 BURITI DO TOCANTINS	3

Fonte: Centro de Informações Estratégicas de Vigilância em Saúde - CIEVS/TO

MUNICÍPIO	TOTAL
31 DIANÓPOLIS	3
32 LUZINÓPOLIS	3
33 SÃO BENTO DO TOCANTINS	3
34 SÃO MIGUEL DO TOCANTINS	3
35 ARAGUAÇU	2
36 BARRA DO OURO	2
37 ITAPIRATINS	2
38 MIRANORTE	2
39 MONTE DO CARMO	2
40 PINDORAMA DO TOCANTINS	2
41 PONTE ALTA DO TOCANTINS	2
42 SÃO SALVADOR DO TOCANTINS	2
43 TOCANTINÓPOLIS	2
44 AURORA DO TOCANTINS	1
45 BREJINHO DE NAZARÉ	1
46 CARIRI DO TOCANTINS	1
47 CRISTALÂNDIA	1
48 DARCIÓPOLIS	1
49 DIVINÓPOLIS DO TOCANTINS	1
50 FIGUEIRÓPOLIS	1
51 JAÚ DO TOCANTINS	1
52 JUARINA	1
53 NATIVIDADE	1
54 NAZARÉ	1
55 PALMEIRÓPOLIS	1
56 PAU D'ARCO	1
57 PEQUIZEIRO	1
58 PONTE ALTA DO BOM JESUS	1
59 SANTA TEREZINHA DO TOCANTINS	1
60 SAO VALÉRIO	1
TOTAL	592

GRÁFICOS 1 E 2. Distribuição dos novos casos confirmados da COVID-19, segundo faixa etária e gênero, TOCANTINS.

0 a 9 anos	31
10 a 19 anos	45
20 a 39 anos	264
40 a 59 anos	186
60 a 69 anos	38
70 e+	28
TOTAL	592



Fonte: Centro de Informações Estratégicas de Vigilância em Saúde - CIEVS/TO

NOTIFICAÇÕES PARA COVID-19

GRÁFICO 3. Perfil dos exames confirmados segundo tipo do teste, TOCANTINS.

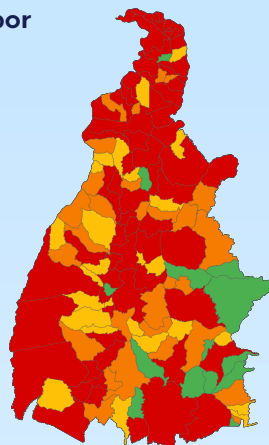
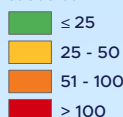


Fonte: LACEN – TO, Acesso GAL em 15/09/2020 e CIEVS.

Lacen e Fiocruz analisaram no dia 15 de setembro 628 exames.

IMAGEM 1. Distribuição dos casos confirmados por Coronavírus segundo o município de residência.

Casos confirmados



Fonte: Centro de Informações Estratégicas da Vigilância em Saúde – CIEVS/TO

TABELA 2. Distribuição dos casos confirmados acumulados da COVID-19, segundo município de residência, TOCANTINS.

MUNICÍPIO	TOTAL	MUNICÍPIO	TOTAL
1 PALMAS	14.856	51 NATIVIDADE	164
2 ARAGUAÍNA	14.209	52 PRAIA NORTE	151
3 GURUPI	3.174	53 PONTE ALTA DO TOCANTINS	148
4 COLINAS DO TOCANTINS	2.316	54 RIO SONO	148
5 PORTO NACIONAL	2.271	55 TABOÇÃO	143
6 PARAÍSO DO TOCANTINS	1.992	56 PARANÁ	141
7 FORMOSO DO ARAGUAIA	1.107	57 PAU D'ARCO	141
8 GUARAÍ	847	58 FIGUEIRÓPOLIS	134
9 XAMBIOÁ	836	59 ITAGUATINS	133
10 ARAGUATINS	826	60 RIO DOS BOIS	131
11 TOCANTINÓPOLIS	802	61 RIACHINHO	129
12 AUGUSTINÓPOLIS	607	62 PIUM	128
13 MIRACEMA DO TOCANTINS	553	63 LUZINÓPOLIS	126
14 PEDRO AFONSO	530	64 ITAPIRATINS	122
15 ALVORADA	499	65 NOVA ROSALÂNDIA	122
16 MIRANORTE	489	66 ALIANÇA DO TOCANTINS	114
17 LAGOA DA CONFUSÃO	452	67 PALMEIRÓPOLIS	112
18 ARAGUAÇÚ	448	68 ITAPORÃ DO TOCANTINS	104
19 GOIATINS	442	69 BARROLÂNDIA	102
20 AGUIARNÓPOLIS	408	70 ARRAIAS	101
21 NOVA OLINDA	404	71 ARAPOEMA	98
22 TOCANTÍNIA	379	72 DUERÉ	97
23 DARCIÓPOLIS	377	73 SANTA TEREZA DO TOCANTINS	97
24 DIANÓPOLIS	347	74 SILVANÓPOLIS	93
25 ITACAJÁ	337	75 COUTO MAGALHÃES	91
26 AXIXÁ DO TOCANTINS	324	76 PEIXE	89
27 SAMPAIO	311	77 CENTENÁRIO	85
28 SÃO MIGUEL DO TOCANTINS	311	78 GOIANORTE	85
29 SÃO BENTO DO TOCANTINS	307	79 TALISMÃ	84
30 PALMEIRAS DO TOCANTINS	293	80 COMBINADO	82
31 ESPERANTINA	281	81 SANTA TEREZINHA DO TOCANTINS	80
32 WANDERLÂNDIA	280	82 ALMAS	79
33 SÃO SEBASTIÃO DO TOCANTINS	273	83 MARIANÓPOLIS DO TOCANTINS	78
34 CAMPOS LINDOS	268	84 BOM JESUS DO TOCANTINS	77
35 SANTA FÉ DO ARAGUAIA	262	85 MURICILÂNDIA	73
36 SÍTIO NOVO DO TOCANTINS	238	86 RECURSOLÂNDIA	73
37 ANANÁS	235	87 PRESIDENTE KENNEDY	70
38 CARRASCO BONITO	222	88 BREJINHO DE NAZARÉ	69
39 BURITI DO TOCANTINS	218	89 TUPIRAMA	69
40 COLMEIA	207	90 ABREULÂNDIA	67
41 BABAÇULÂNDIA	203	91 TAGUATINGA	66
42 DIVINÓPOLIS DO TOCANTINS	194	92 CARMOLÂNDIA	62
43 NAZARÉ	181	93 MONTE DO CARMO	61
44 ARAGOMINAS	180	94 LIZARDA	60
45 CARIRI DO TOCANTINS	174	95 ANGICO	59
46 ARAGUANÃ	168	96 SUCUPIRA	56
47 FILADÉLFIA	168	97 LAGOA DO TOCANTINS	53
48 PALMEIRANTE	168	98 CHAPADA DA NATIVIDADE	52
49 PEQUIZEIRO	167	99 ARAGUACEMA	51
50 FÁTIMA	165	100 BRASILÂNDIA DO TOCANTINS	49

Fonte: Centro de Informações Estratégicas da Vigilância em Saúde – CIEVS/TO

NOTIFICAÇÕES PARA COVID-19

MUNICÍPIO	TOTAL
101 OLIVEIRA DE FÁTIMA	48
102 CRISTALÂNDIA	46
103 JAÚ DO TOCANTINS	46
104 LAJEADO	45
105 MAURILÂNDIA DO TOCANTINS	44
106 CRIXÁS DO TOCANTINS	43
107 APARECIDA DO RIO NEGRO	41
108 BARRA DO OURO	41
109 RIO DA CONCEIÇÃO	41
110 CASEARA	40
111 PIRAQUÊ	40
112 SANTA ROSA DO TOCANTINS	40
113 JUARINA	39
114 BERNARDO SAYÃO	38
115 PINDORAMA DO TOCANTINS	38
116 BANDEIRANTES DO TOCANTINS	36
117 SANTA RITA DO TOCANTINS	35
118 SANDOLÂNDIA	34
119 CHAPADA DE AREIA	33
120 MONTE SANTO DO TOCANTINS	33

MUNICÍPIO	TOTAL
121 AURORA DO TOCANTINS	31
122 DOIS IRMÃOS DO TOCANTINS	31
123 LAVANDEIRA	29
124 IPUEIRAS	26
125 SANTA MARIA DO TOCANTINS	26
126 CACHOEIRINHA	24
127 NOVO JARDIM	23
128 PUGMIL	22
129 SÃO SALVADOR DO TOCANTINS	22
130 NOVO ACORDO	19
131 CONCEIÇÃO DO TOCANTINS	17
132 SÃO FÉLIX DO TOCANTINS	17
133 PONTE ALTA DO BOM JESUS	16
134 SAO VALÉRIO	16
135 TUPIRATINS	14
136 MATEIROS	13
137 TAIPAS DO TOCANTINS	11
138 NOVO ALEGRE	4
139 PORTO ALEGRE DO TOCANTINS	4
TOTAL	61.271

DETALHE DOS NOVOS ÓBITOS

• **Estado do Tocantins registrou 02 óbitos por Covid-19, na terça-feira, 15 de setembro.**

1. Homem de 80 anos, residente de Palmas. Óbito dia 15/09/2020 no Hospital Geral de Palmas.
2. Homem de 83 anos, residente de Araguaína. Comorbidades: hipertensão e diabetes. Óbito dia 15/09/20 no Hospital Dom Orione.

• **Óbitos de outros dias que entram no boletim quarta-feira, 16:**

3. Homem de 76 anos, residente de Porto Nacional. Comorbidades: doença pulmonar crônica e insuficiência cardíaca. Óbito dia 11/09/20 no Hospital Santa Thereza.
4. Mulher de 75 anos, residente de Ponte Alta do Tocantins. Óbito dia 13/09/20 no Hospital Santa Thereza.
5. Homem de 71 anos, residente de Palmas. Comorbidades: doença pulmonar crônica. Óbito em 13/09/20 no Instituto Ortopédico de Palmas.
6. Homem de 73 anos, residente de Paraíso do Tocantins. Comorbidades: hipertensão, diabetes e doença pulmonar crônica. Óbito dia 07/09/20 no Hospital Regional de Paraíso.
7. Mulher de 77 anos, residente de Palmas. Óbito dia 05/09/20 no Hospital do Servidor Público de Goiânia.
8. Mulher de 74 anos, residente de Araguaína. Comorbidades: insuficiência respiratória. Óbito dia 11/09/2020 na UPA de Araguaína.
9. Mulher de 84 anos, residente de Araguaína. Comorbidades: hipertensão. Óbito dia 11/09/2020 na UPA de Araguaína.

TABELA 3. Distribuição dos óbitos confirmados acumulados da COVID-19, segundo município de residência, TOCANTINS.

MUNICÍPIO	TOTAL
1 ARAGUAÍNA	187
2 PALMAS	126
3 GURUPI	41
4 PORTO NACIONAL	41
5 PARAÍSO DO TOCANTINS	40
6 ARAGUATINS	23
7 COLINAS DO TOCANTINS	20
8 GUARÁI	17
9 TOCANTINÓPOLIS	16
10 NOVA OLINDA	14
11 FORMOSO DO ARAGUAIA	12
12 XAMBIOÁ	12
13 AGUIARNÓPOLIS	8
14 AUGUSTINÓPOLIS	8
15 COLMEIA	8
16 DIANÓPOLIS	8
17 ALVORADA	7
18 ARAGUAÇÚ	7
19 ARAGUAÍNA	7
20 ITACAJÁ	7

Fonte: Centro de Informações Estratégicas da Vigilância em Saúde – CIEVS/TO

MUNICÍPIO	TOTAL
21 MIRACEMA DO TOCANTINS	7
22 MIRANORTE	7
23 PEDRO AFONSO	7
24 SÃO MIGUEL DO TOCANTINS	7
25 ANANÁS	6
26 ESPERANTINA	6
27 PAU D'ARCO	6
28 GOIATINS	5
29 PEQUIZEIRO	5
30 TOCANTÍNIA	5
31 WANDERLÂNDIA	5
32 BARRA DO OURO	4
33 BREJINHO DE NAZARÉ	4
34 DARCIÓPOLIS	4
35 FIGUEIRÓPOLIS	4
36 LAGOA DA CONFUSÃO	4
37 LAGOA DO TOCANTINS	4
38 NAZARÉ	4
39 SANTA FÉ DO ARAGUAIA	4
40 SILVANÓPOLIS	4

NOTIFICAÇÕES PARA COVID-19

MUNICÍPIO	TOTAL
41 SÍTIO NOVO DO TOCANTINS	4
42 ABREULÂNDIA	3
43 ARAPOEMA	3
44 AXIXÁ DO TOCANTINS	3
45 BERNARDO SAYÃO	3
46 CARIRI DO TOCANTINS	3
47 CENTENÁRIO	3
48 CONCEIÇÃO DO TOCANTINS	3
49 COUÇO MAGALHÃES	3
50 DOIS IRMÃOS DO TOCANTINS	3
51 FÁTIMA	3
52 FILADÉLFIA	3
53 TABOÇÃO	3
54 MARIANÓPOLIS DO TOCANTINS	3
55 NOVA ROSALÂNDIA	3
56 PALMEIRANTE	3
57 PALMEIRAS DO TOCANTINS	3
58 PEIXE	3
59 SAMPAIO	3
60 SANDOLÂNDIA	3
61 TAGUATINGA	3
62 ALIANÇA DO TOCANTINS	2
63 ALMAS	2
64 ARAGOMINAS	2
65 BABACULÂNDIA	2
66 CAMPOS LINDOS	2
67 CRISTALÂNDIA	2
68 GOIANORTE	2
69 ITAGUATINS	2
70 JAÚ DO TOCANTINS	2
71 LUZINÓPOLIS	2

MUNICÍPIO	TOTAL
72 PARANÃ	2
73 PONTE ALTA DO TOCANTINS	2
74 PRAIA NORTE	2
75 SANTA TEREZINHA DO TOCANTINS	2
76 SÃO BENTO DO TOCANTINS	2
77 TUPIRAMA	2
78 BANDEIRANTES DO TOCANTINS	1
79 BARROLÂNDIA	1
80 BRASILÂNDIA DO TOCANTINS	1
81 CARMOLÂNDIA	1
82 CASEARA	1
83 CHAPADA DA NATIVIDADE	1
84 CHAPADA DE AREIA	1
85 COMBINADO	1
86 DUERÉ	1
87 IPUEIRAS	1
88 JUARINA	1
89 LIZARDA	1
90 MAURILÂNDIA DO TOCANTINS	1
91 NATIVIDADE	1
92 NOVO ALEGRE	1
93 PALMEIRÓPOLIS	1
94 PIRAQUÊ	1
95 PIUM	1
96 PONTE ALTA DO BOM JESUS	1
97 PRESIDENTE KENNEDY	1
98 RIO SONO	1
99 SANTA TEREZA DO TOCANTINS	1
100 SÃO SEBASTIAO DO TOCANTINS	1
101 TALISMÃ	1
TOTAL	831

O DETALHAMENTO DOS CASOS ACUMULADOS PODEM SER ACESSADOS NO SITE DA SECRETARIA DA SAÚDE
integra.saude.to.gov.br/covid19

OBSERVAÇÕES:

O Estado possui uma plataforma onde todos podem acompanhar os números da Covid-19 no Tocantins: <http://coronavirus.to.gov.br>

A Secretaria de Estado da Saúde (SES) esclarece que o banco de dados do Estado é dinâmico, em virtude do fechamento das investigações epidemiológicas, que alteram principalmente locais de residência dos casos positivos, trazendo modificações diárias no acumulado dos municípios e no total geral do Estado.

Os dados consolidados neste boletim são referentes às notificações recebidas no último dia, que podem abordar resultados diagnosticados em dias anteriores e notificados posteriormente ao Cievs Estadual. Para manter a credibilidade dos dados contabilizados, os gráficos apresentam a distribuição de novos casos de acordo com a data do diagnóstico e não sua notificação, por parte dos municípios. Em cada edição, o boletim apresenta a distribuição dos novos casos também por este critério.

Todas as informações que constam no boletim são provenientes dos sistemas oficiais do Ministério da Saúde alimentados pelos municípios:

Sistema Gerenciador de Ambiente Laboratorial (GAL) é o sistema utilizado pelos municípios para cadastro das mostras que serão encaminhadas ao Lacen para realização dos exames.

E-SUS-VE é a ferramenta de registro de notificação de casos suspeitos da Covid-19.

SIVEP-Gripe, é o Sistema de Informação da Vigilância Epidemiológica da Gripe, utilizado para notificação dos casos de Síndrome Respiratória Aguda Grave (SRAG) em unidades hospitalares e unidades de Pronto Atendimento (UPA).

SIM é o sistema de Informação sobre mortalidade, desenvolvido pelo Ministério da Saúde para unificação dos dados sobre óbitos no país.

Considerando o aumento recente de casos positivos que tem demandado tempo excessivo para confirmação de residências junto aos municípios, o Estado prevê o preenchimento correto de informações nas plataformas que serão utilizadas para consolidação dos boletins diários e a atualização da residência nos cartões SUS utilizado nos cadastros dos sistemas.

O Estado não irá confirmar residências junto aos municípios, estes devem ficar atentos aos dados informados nos Boletins Epidemiológicos diários, nos sistemas de notificação e cadastros de exames no Lacen.

Qualquer divergência deverá ser informada ao Cievs/COE do Estado que fará as correções nos próximos boletins.

Os dados contidos no boletim são consolidados com resultados de exames realizados no Lacen e notificações recebidas dos municípios até as 23:59h do último dia.