

NOTIFICAÇÕES PARA COVID-19

CASOS CONFIRMADOS

78.077

CASOS RECUPERADOS

69.589

CASOS ATIVOS
(EM ISOLAMENTO DOMICILIAR OU HOSPITALAR)

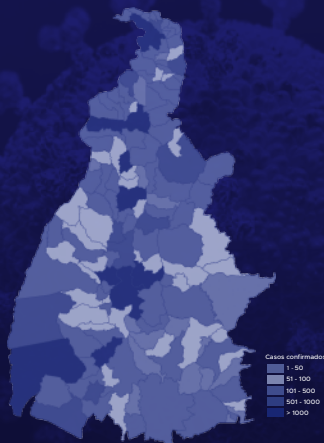
7.351

ÓBITOS

1.137

CASOS NOTIFICADOS

245.048



HOSPITALIZAÇÃO COVID

76

LEITOS PÚBLICOS **52**

CLÍNICOS **21**

UTI COVID **31**

LEITOS PRIVADOS **24**

CLÍNICOS **15**

UTI COVID **9**

245º BOLETIM EPIDEMIOLÓGICO NOTIFICAÇÕES DA COVID-19 NO TOCANTINS

A Secretaria de Estado da Saúde (SES) informa que neste domingo, 15 de novembro, foram contabilizados 112 novos casos confirmados para Covid-19. Deste total, 12 foram registrados nas últimas 24 horas e o restante por exames coletados em dias anteriores e que tiveram seus resultados liberados na data de ontem.

Desta forma, hoje o Tocantins registra um total de 245.048 pessoas notificadas com a Covid-19 e acumula 78.077 casos confirmados da doença. Destes, 69.589 pacientes estão recuperados e 7.351 estão ainda ativos (em isolamento domiciliar ou hospitalar), além de 1.137 óbitos.

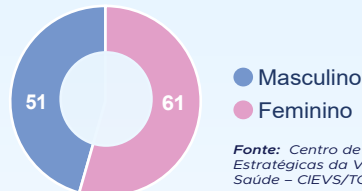
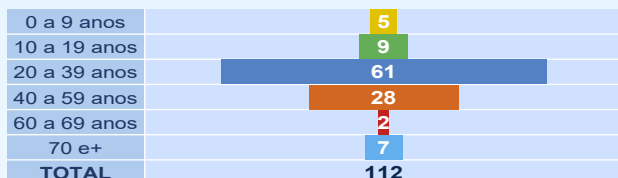
TABELA 1. Distribuição dos novos casos confirmados para COVID-19, segundo município de residência, TOCANTINS.

MUNICÍPIO	TOTAL
1 PALMAS	73
2 ARAGUAÍNA	21
3 GURUPI	8
4 WANDERLÂNDIA	4
5 PARAÍSO DO TOCANTINS	2

Fonte: Centro de Informações Estratégicas da Vigilância em Saúde – CIEVS/TO

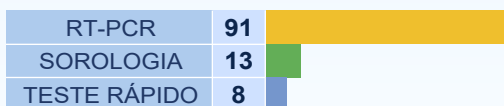
MUNICÍPIO	TOTAL
6 ARAGUATINS	1
7 RIO DA CONCEIÇÃO	1
8 SANDOLÂNDIA	1
9 SÃO MIGUEL DO TOCANTINS	1
TOTAL	112

GRÁFICOS 1 E 2. Distribuição dos novos casos confirmados da COVID-19, segundo faixa etária e gênero, TOCANTINS.



Fonte: Centro de Informações Estratégicas da Vigilância em Saúde – CIEVS/TO

GRÁFICO 3. Perfil dos exames confirmados segundo tipo do teste, TOCANTINS.

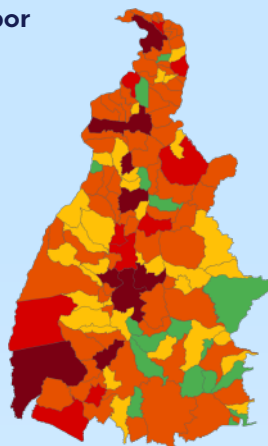
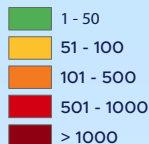


Fonte: LACEN – TO, Acesso GAL em 13/11/2020 e CIEVS.

NOTIFICAÇÕES PARA COVID-19

IMAGEM 1. Distribuição dos casos confirmados por Coronavírus segundo o município de residência.

Casos confirmados



Fonte: Centro de Informações Estratégicas da Vigilância em Saúde – CIEVS/TO

TABELA 2. Distribuição dos casos confirmados acumulados da COVID-19, segundo município de residência, TOCANTINS.

MUNICÍPIO	TOTAL
1 PALMAS	18.244
2 ARAGUAÍNA	16.247
3 COLINAS DO TOCANTINS	4.022
4 GURUPI	3.948
5 PORTO NACIONAL	2.814
6 PARAISO DO TOCANTINS	2.599
7 GUARÁI	1.371
8 FORMOSO DO ARAGUAIA	1.290
9 ARAGUATINS	1.016
10 XAMBIOÁ	985
11 TOCANTINÓPOLIS	949
12 MIRACEMA DO TOCANTINS	774
13 PEDRO AFONSO	759
14 AUGUSTINÓPOLIS	715
15 MIRANORTE	689
16 LAGOA DA CONFUSÃO	671
17 GOIATINS	617
18 ALVORADA	551
19 ARAGUAÇU	527
20 AXIXÁ DO TOCANTINS	488
21 ITACAJÁ	471
22 NOVA OLINDA	442
23 AGUIARNÓPOLIS	434
24 DIANÓPOLIS	429
25 ANANÁS	421
26 DARCINÓPOLIS	420
27 TOCANTÍNIA	413
28 BABAÇULÂNDIA	408
29 SÃO BENTO DO TOCANTINS	373
30 PALMEIRANTE	370
31 WANDERLÂNDIA	365
32 PALMEIRAS DO TOCANTINS	361
33 ESPERANTINA	341
34 SAMPAIO	341
35 SÃO MIGUEL DO TOCANTINS	334
36 NATIVIDADE	325
37 SANTA FÉ DO ARAGUAIA	299
38 CAMPOS LINDOS	292
39 FIGUEIRÓPOLIS	291
40 PEIXE	282
41 COLMEIA	281
42 SITIO NOVO DO TOCANTINS	277
43 SÃO SEBASTIÃO DO TOCANTINS	275
44 BURITI DO TOCANTINS	267
45 SILVANÓPOLIS	264
46 DIVINÓPOLIS DO TOCANTINS	260
47 CARRASCO BONITO	259
48 FILADÉLFIA	252
49 PALMEIRÓPOLIS	245
50 ARAGOMINAS	232
51 BARROLÂNDIA	228
52 COMBINADO	220
53 PIUM	220
54 NAZARÉ	210
55 FÁTIMA	208
56 CARIRI DO TOCANTINS	205
57 PEQUIZEIRO	189
58 ALIANÇA DO TOCANTINS	182

Fonte: Centro de Informações Estratégicas da Vigilância em Saúde – CIEVS/TO

MUNICÍPIO	TOTAL
59 PRAIA NORTE	181
60 PONTE ALTA DO TOCANTINS	177
61 ARAGUANÃ	173
62 ITAPIRATINS	172
63 RIO SONO	172
64 TABOÇÃO	168
65 PAU D'ARCO	162
66 ITAGUATINS	160
67 PARANÁ	157
68 ARRAIAS	147
69 SANDOLÂNDIA	146
70 NOVA ROSALÂNDIA	145
71 SANTA TEREZA DO TOCANTINS	145
72 RIACHINHO	138
73 ARAPOEMA	137
74 TAGUATINGA	136
75 RIO DOS BOIS	135
76 LUZINÓPOLIS	134
77 MONTE DO CARMO	119
78 COUTO MAGALHÃES	116
79 CASEARA	115
80 DUERÉ	115
81 CENTENÁRIO	114
82 ITAPORÃ DO TOCANTINS	112
83 MURICILÂNDIA	112
84 GOIANORTE	107
85 PUGMIL	107
86 TALISMÃ	103
87 BOM JESUS DO TOCANTINS	101
88 RECURSOLÂNDIA	101
89 MARIANÓPOLIS DO TOCANTINS	98
90 TUPIRAMA	97
91 ABREULÂNDIA	93
92 BREJINHO DE NAZARÉ	93
93 ALMAS	92
94 PRESIDENTE KENNEDY	90
95 SANTA TEREZINHA DO TOCANTINS	90
96 CARMOLÂNDIA	86
97 DOIS IRMÃOS DO TOCANTINS	83
98 CRISTALÂNDIA	81
99 JAÚ DO TOCANTINS	80
100 BARRA DO OURO	79
101 BANDEIRANTES DO TOCANTINS	78
102 LIZARDA	76
103 MAURILÂNDIA DO TOCANTINS	74
104 ANGICO	71
105 CHAPADA DE AREIA	68
106 SÃO FELIX DO TOCANTINS	68
107 SUCUPIRA	68
108 LAGOA DO TOCANTINS	67
109 NOVO ACORDO	66
110 APARECIDA DO RIO NEGRO	65
111 BERNARDO SAYÃO	64
112 CHAPADA DA NATIVIDADE	63
113 SANTA RITA DO TOCANTINS	63
114 CRIXÁS DO TOCANTINS	62
115 LAJEADO	61
116 OLIVEIRA DE FÁTIMA	61

NOTIFICAÇÕES PARA COVID-19

MUNICÍPIO	TOTAL
117 MONTE SANTO DO TOCANTINS	57
118 AURORA DO TOCANTINS	56
119 ARAGUACEMA	55
120 RIO DA CONCEIÇÃO	54
121 BRASILÂNDIA DO TOCANTINS	53
122 NOVO JARDIM	53
123 PINDORAMA DO TOCANTINS	49
124 JUARINA	48
125 PIRAQUÊ	48
126 SANTA ROSA DO TOCANTINS	47
127 LAVANDEIRA	37
128 PONTE ALTA DO BOM JESUS	35

MUNICÍPIO	TOTAL
129 SÃO VALÉRIO	35
130 CONCEIÇÃO DO TOCANTINS	34
131 SÃO SALVADOR DO TOCANTINS	33
132 IPUEIRAS	32
133 SANTA MARIA DO TOCANTINS	31
134 TAIPAS DO TOCANTINS	30
135 CACHOEIRINHA	28
136 MATEIROS	24
137 TUPIRATINS	18
138 NOVO ALEGRE	8
139 PORTO ALEGRE DO TOCANTINS	6
TOTAL	78.077

DETALHE DOS NOVOS ÓBITOS

1. Mulher de 74 anos, residente de Palmas. Comorbidades: hipertensão e insuficiência renal crônica. Óbito dia 12/11/2020 no Hospital Estadual de Combate à Covid-19.

2. Mulher de 88 anos, residente de Araguatins. Comorbidades: hipertensão. Óbito dia 17/10/2020 no Hospital Regional de Augustinópolis.

3. Homem de 86 anos, residente de São Miguel do Tocantins. Óbito dia 28/10/2020 no Hospital de Campanha em Imperatriz (MA).

4. Homem de 47 anos, residente de Sandolândia. Comorbidades: hipertensão. Óbito dia 12/11/20 no Hospital Geral de Palmas.

TABELA 3. Distribuição dos óbitos confirmados acumulados da COVID-19, segundo município de residência, TOCANTINS.

MUNICÍPIO	TOTAL
1 ARAGUAÍNA	233
2 PALMAS	195
3 GURUPI	56
4 PORTO NACIONAL	51
5 PARAISO DO TOCANTINS	49
6 COLINAS DO TOCANTINS	42
7 ARAGUATINS	29
8 GUARÁI	24
9 TOCANTINÓPOLIS	21
10 NOVA OLINDA	18
11 FORMOSO DO ARAGUAIA	16
12 MIRANORTE	15
13 XAMBIOÁ	15
14 PEDRO AFONSO	12
15 ANANÁS	11
16 MIRACEMA DO TOCANTINS	11
17 ALVORADA	10
18 AUGUSTINÓPOLIS	10
19 AGUIARNÓPOLIS	9
20 ARAGUAÇU	9
21 DIANÓPOLIS	9
22 ARAGUANÁ	8
23 COLMEIA	8
24 ESPERANTINA	8
25 SÃO MIGUEL DO TOCANTINS	8
26 FIGUEIRÓPOLIS	7
27 ITACAJÁ	7
28 PALMEIRÓPOLIS	7
29 SILVANÓPOLIS	7
30 PAU D'ARCO	6
31 BARRA DO OURO	5
32 COUTO MAGALHÃES	5
33 DARCIÓPOLIS	5
34 DOIS IRMÃOS DO TOCANTINS	5
35 GOIATINS	5
36 LAGOA DA CONFUSÃO	5
37 MARIANÓPOLIS DO TOCANTINS	5
38 NAZARÉ	5
39 PALMEIRAS DO TOCANTINS	5
40 PEIXE	5
41 PEQUIZEIRO	5
42 SITIO NOVO DO TOCANTINS	5
43 TOCANTÍNIA	5
44 WANDERLÂNDIA	5
45 ABREULÂNDIA	4
46 AXIXÁ DO TOCANTINS	4
47 BABACULÂNDIA	4
48 BARROLÂNDIA	4
49 BREJINHO DE NAZARÉ	4
50 CARIRI DO TOCANTINS	4
51 CENTENÁRIO	4
52 COMBINADO	4
53 FILADÉLFIA	4
54 LAGOA DO TOCANTINS	4
55 NOVA ROSALÂNDIA	4
56 PALMEIRANTE	4

Fonte: Centro de Informações Estratégicas da Vigilância em Saúde - CIEVS/TO

MUNICÍPIO	TOTAL
57 SANDOLÂNDIA	4
58 SANTA FÉ DO ARAGUAIA	4
59 TAGUATINGA	4
60 ALIANÇA DO TOCANTINS	3
61 ARAGOMINAS	3
62 ARAPOEMA	3
63 BERNARDO SAYÃO	3
64 CASEARA	3
65 CONCEIÇÃO DO TOCANTINS	3
66 DUERÉ	3
67 FÁTIMA	3
68 TABOCÃO	3
69 JAÚ DO TOCANTINS	3
70 PONTE ALTA DO TOCANTINS	3
71 SAMPAIO	3
72 SANTA TEREZINHA DO TOCANTINS	3
73 SÃO BENTO DO TOCANTINS	3
74 ALMAS	2
75 CAMPOS LINDOS	2
76 CHAPADA DE AREIA	2
77 CRISTALÂNDIA	2
78 GOIANORTE	2
79 ITAGUATINS	2
80 LIZARDA	2
81 LUZINÓPOLIS	2
82 PARANÁ	2
83 PONTE ALTA DO BOM JESUS	2
84 PRAIA NORTE	2
85 PRESIDENTE KENNEDY	2
86 SANTA ROSA DO TOCANTINS	2
87 SANTA TEREZA DO TOCANTINS	2
88 TUPIRAMA	2
89 ANGICO	1
90 APARECIDA DO RIO NEGRO	1
91 ARAGUACEMA	1
92 BANDEIRANTES DO TOCANTINS	1
93 BRASILÂNDIA DO TOCANTINS	1
94 CARMOLÂNDIA	1
95 CHAPADA DA NATIVIDADE	1
96 IPUEIRAS	1
97 JUARINA	1
98 LAJEADO	1
99 MAURILÂNDIA DO TOCANTINS	1
100 MONTE DO CARMO	1
101 MONTE SANTO DO TOCANTINS	1
102 NATIVIDADE	1
103 NOVO ALEGRE	1
104 OLIVEIRA DE FÁTIMA	1
105 PIRAQUÊ	1
106 PIUM	1
106 RECURSOLÂNDIA	1
107 RIO DOS BOIS	1
108 RIO SONO	1
109 SANTA RITA DO TOCANTINS	1
110 SÃO SEBASTIÃO DO TOCANTINS	1
111 TALISMÃ	1
TOTAL	1.137

O DETALHAMENTO DOS CASOS ACUMULADOS PODEM SER ACESSADOS NO SITE DA SECRETARIA DA SAÚDE
integra.saude.to.gov.br/covid19

OBSERVAÇÕES:

O Estado possui uma plataforma onde todos podem acompanhar os números da Covid-19 no Tocantins: <http://coronavirus.to.gov.br>

A Secretaria de Estado da Saúde (SES) esclarece que o banco de dados do Estado é dinâmico, em virtude do fechamento das investigações epidemiológicas, que alteram principalmente locais de residência dos casos positivos, trazendo modificações diárias no acumulado dos municípios e no total geral do Estado.

Os dados consolidados neste boletim são referentes às notificações recebidas no último dia, que podem abordar resultados diagnosticados em dias anteriores e notificados posteriormente ao Cievs Estadual. Para manter a credibilidade dos dados contabilizados, os gráficos apresentam a distribuição de novos casos de acordo com a data do diagnóstico e não sua notificação, por parte dos municípios. Em cada edição, o boletim apresenta a distribuição dos novos casos também por este critério.

Todas as informações que constam no boletim são provenientes dos sistemas oficiais do Ministério da Saúde alimentados pelos municípios:

Sistema Gerenciador de Ambiente Laboratorial (GAL) é o sistema utilizado pelos municípios para cadastro das mostras que serão encaminhadas ao Lacen para realização dos exames.

E-SUS-VE é a ferramenta de registro de notificação de casos suspeitos da Covid-19.

SIVEP-Gripe, é o Sistema de Informação da Vigilância Epidemiológica da Gripe, utilizado para notificação dos casos de Síndrome Respiratória Aguda Grave (SRAG) em unidades hospitalares e unidades de Pronto Atendimento (UPA).

SIM é o sistema de Informação sobre mortalidade, desenvolvido pelo Ministério da Saúde para unificação dos dados sobre óbitos no país.

Considerando o aumento recente de casos positivos que tem demandado tempo excessivo para confirmação de residências junto aos municípios, o Estado prevê o preenchimento correto de informações nas plataformas que serão utilizadas para consolidação dos boletins diários e a atualização da residência nos cartões SUS utilizado nos cadastros dos sistemas.

O Estado não irá confirmar residências junto aos municípios, estes devem ficar atentos aos dados informados nos Boletins Epidemiológicos diários, nos sistemas de notificação e cadastros de exames no Lacen.

Qualquer divergência deverá ser informada ao Cievs/COE do Estado que fará as correções nos próximos boletins.

Os dados contidos no boletim são consolidados com resultados de exames realizados no Lacen e notificações recebidas dos municípios até as 23:59h do último dia.