

PG. 01

CASOS CONFIRMADOS

81.972

CASOS RECUPERADOS

74.109

CASOS ATIVOS
(EM ISOLAMENTO DOMICILIAR OU HOSPITALAR)

6.696

ÓBITOS

1.167

CASOS NOTIFICADOS
259.124

NOTIFICAÇÕES PARA COVID-19

HOSPITALIZAÇÃO COVID

109

LEITOS PÚBLICOS **85**

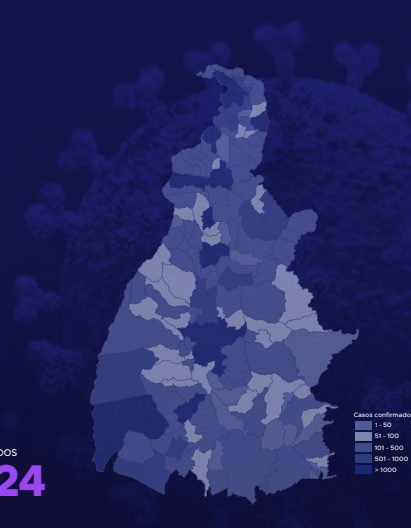
CLÍNICOS **46**

UTI COVID **39**

LEITOS PRIVADOS **24**

CLÍNICOS **10**

UTI COVID **14**



261º BOLETIM EPIDEMIOLÓGICO DE NOTIFICAÇÕES DA COVID-19 NO TOCANTINS

A Secretaria de Estado da Saúde (SES) informa que nesta terça-feira, 1 de dezembro, foram contabilizados 350 novos casos confirmados para Covid-19. Deste total, 6 foram registrados nas últimas 24 horas e o restante por exames coletados em dias anteriores e que tiveram seus resultados liberados na data de ontem.

Desta forma, hoje o Tocantins registra um total de 259.124 pessoas notificadas com a Covid-19 e acumula 81.972 casos confirmados da doença. Destes, 74.109 pacientes estão recuperados e 6.696 estão ainda ativos (em isolamento domiciliar ou hospitalar), além de 1.167 óbitos.

TABELA 1. Distribuição dos novos casos confirmados para COVID-19, segundo município de residência, TOCANTINS.

MUNICÍPIO	TOTAL	MUNICÍPIO	TOTAL
1 PALMAS	90	22 CARMOLÂNDIA	2
2 GURUPI	41	23 CARRASCO BONITO	2
3 ARAGUAÍNA	35	24 DARCINÓPOLIS	2
4 ARAGUATINS	11	25 FÁTIMA	2
5 BURITI DO TOCANTINS	11	26 FORMOSO DO ARAGUAIA	2
6 COLINAS DO TOCANTINS	11	27 GOIANORTE	2
7 PORTO NACIONAL	11	28 LUZINÓPOLIS	2
8 MIRACEMA DO TOCANTINS	9	29 MIRANORTE	2
9 NOVA OLINDA	8	30 RIACHINHO	2
10 TOCANTINÓPOLIS	8	31 SANTA FÉ DO ARAGUAIA	2
11 ÂNGICO	7	32 ARAGUAÇU	1
12 CASEARA	7	33 AXIXÁ DO TOCANTINS	1
13 CRISTALÂNDIA	7	34 FIGUEIRÓPOLIS	1
14 GUARÁI	7	35 ITAPIRATINS	1
15 SAMPAIO	7	36 LAGOA DA CONFUSÃO	1
16 AGUIARNÓPOLIS	5	37 MAURILÂNDIA DO TOCANTINS	1
17 PEDRO AFONSO	5	38 NATIVIDADE	1
18 SÃO BENTO DO TOCANTINS	5	39 PARAÍSO DO TOCANTINS	1
19 ANANAS	4	40 PEQUIZEIRO	1
APARECIDA DO RIO NEGRO	4	41 PINDORAMA DO TOCANTINS	1
DIVINÓPOLIS DO TOCANTINS	4	PONTE ALTA DO TOCANTINS	1
BERNARDO SAYÃO	3	PORTO ALEGRE DO TOCANTINS	1
DIANÓPOLIS	3	RIO SONO	1
GOIATINS	3	SANTA RITA DO TOCANTINS	1
NOVO JARDIM	3	SILVANÓPOLIS	1
TUPIRAMA	3	XAMBIOÁ	1
ALMAS	2	TOTAL	350

Fonte: Centro de Informações Estratégicas da Vigilância em Saúde – CIEVS/TO

NOTIFICAÇÕES PARA COVID-19

GRÁFICO 1. GRÁFICO 1. Distribuição dos novos casos confirmados da COVID-19, segundo sexo, TOCANTINS.

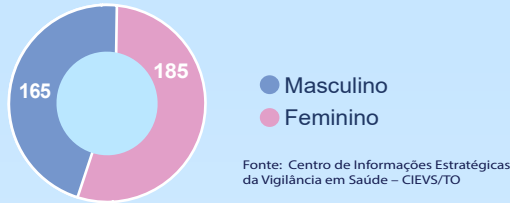


GRÁFICO 2. Distribuição dos novos casos confirmados da COVID-19, segundo Faixa Etária, TOCANTINS.

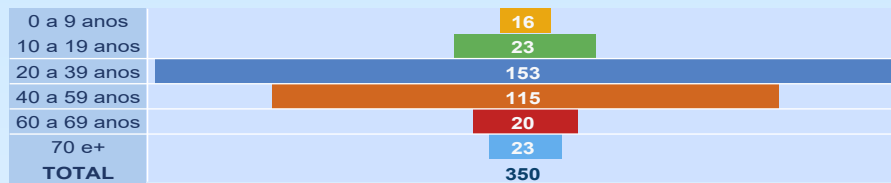


GRÁFICO 3. Perfil dos exames confirmados segundo tipo do teste, TOCANTINS.

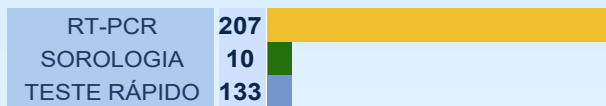


IMAGEM 1. Distribuição dos casos confirmados por Coronavírus segundo o município de residência.



NOTIFICAÇÕES PARA COVID-19

TABELA 2. Distribuição dos casos confirmados acumulados da COVID-19, segundo município de residência, TOCANTINS.

MUNICÍPIO	TOTAL
1 PALMAS	19191
2 ARAGUAÍNA	16649
3 COLINAS DO TOCANTINS	4449
4 GURUPI	4427
5 PORTO NACIONAL	2888
6 PARAÍSO DO TOCANTINS	2651
7 GUARÁI	1470
8 FORMOSO DO ARAGUAIA	1310
9 ARAGUATINS	1053
10 TOCANTINÓPOLIS	1011
11 XAMBIOÁ	1008
12 MIRACEMA DO TOCANTINS	799
13 PEDRO AFONSO	779
14 AUGUSTINÓPOLIS	728
15 MIRANORTE	704
16 LAGOA DA CONFUSÃO	680
17 GOIATINS	625
18 ALVORADA	552
19 ARAGUAÇU	546
20 SÃO BENTO DO TOCANTINS	540
21 AXIXÁ DO TOCANTINS	528
22 ANANÁS	521
23 ITACAJÁ	493
24 NOVA OLINDA	462
25 AGUIARNÓPOLIS	446
26 DIANÓPOLIS	439
27 DARCIÓPOLIS	434
28 BABAÇULÂNDIA	422
29 TOCANTÍNIA	421
30 WANDERLÂNDIA	412
31 PALMEIRANTE	381
32 NATIVIDADE	377
33 PALMEIRAS DO TOCANTINS	366
34 SAMPAIO	351
35 ESPERANTINA	343
36 SÃO MIGUEL DO TOCANTINS	338
37 FIGUEIRÓPOLIS	331
38 SANTA FÉ DO ARAGUAIA	302
39 FILADÉLFIA	300
40 CAMPOS LINDOS	292

Fonte: Centro de Informações Estratégicas da Vigilância em Saúde – CIEVS/TO

MUNICÍPIO	TOTAL
41 PEIXE	287
42 DIVINÓPOLIS DO TOCANTINS	286
43 BURITI DO TOCANTINS	285
44 COLMÉIA	283
45 SÍTIO NOVO DO TOCANTINS	278
46 SÃO SEBASTIÃO DO TOCANTINS	277
47 SILVANÓPOLIS	275
48 CARRASCO BONITO	263
49 PALMEIRÓPOLIS	252
50 ARAGOMINAS	237
51 PONTE ALTA DO TOCANTINS	237
52 BARROLÂNDIA	232
53 COMBINADO	226
54 NAZARÉ	221
55 PIUM	220
56 FATIMA	216
57 CARIRI DO TOCANTINS	212
58 PEQUIZEIRO	193
59 ALIANÇA DO TOCANTINS	189
60 RIO SONO	189
61 ITAPIRATINS	185
62 PRAIA NORTE	181
63 ARAGUANÁ	175
64 TABOCÃO	170
65 ITAGUATINS	166
66 PAU D'ARCO	162
67 PARANÁ	157
68 ARRAIAS	156
69 RIACHINHO	154
70 TAGUATINGA	151
71 SANTA TEREZA DO TOCANTINS	148
72 NOVA ROSALÂNDIA	146
73 SANDOLÂNDIA	146
74 ARAPOEMA	140
75 RIO DOS BOIS	138
76 LUZINÓPOLIS	137
77 CASEARA	127
78 MONTE DO CARMO	124
79 COUTO MAGALHÃES	123
80 DUERÉ	116

MUNICÍPIO	TOTAL
81 CENTENÁRIO	114
82 ITAPORÁ DO TOCANTINS	114
83 MURICILÂNDIA	113
84 GOIANORTE	111
85 PUGMIL	107
86 TUPIRAMA	106
87 TALISMÃ	105
88 ALMAS	102
89 RECURSOLÂNDIA	102
90 BOM JESUS DO TOCANTINS	101
91 CRISTALÂNDIA	100
92 MARIANÓPOLIS DO TOCANTINS	98
93 MAURILÂNDIA DO TOCANTINS	97
94 SANTA TEREZINHA DO TOCANTINS	95
95 ABREULÂNDIA	94
96 BREJINHO DE NAZARE	93
97 BANDEIRANTES DO TOCANTINS	91
98 PRESIDENTE KENNEDY	91
99 CARMOLÂNDIA	89
100 DOIS IRMÃOS DO TOCANTINS	87
101 APARECIDA DO RIO NEGRO	85
102 LIZARDA	85
103 NOVO ACORDO	83
104 JAÚ DO TOCANTINS	81
105 ANGICO	80
106 BARRA DO OURO	79
107 BERNARDO SAYÃO	79
108 CHAPADA DE AREIA	78
109 LAGOA DO TOCANTINS	69
110 SÃO FELIX DO TOCANTINS	69
111 SUCUPIRA	69

MUNICÍPIO	TOTAL
112 OLIVEIRA DE FÁTIMA	65
113 SANTA RITA DO TOCANTINS	64
114 CHAPADA DA NATIVIDADE	63
115 CRIXAS DO TOCANTINS	62
116 LAJEADO	62
117 NOVO JARDIM	59
118 AURORA DO TOCANTINS	58
119 MONTE SANTO DO TOCANTINS	57
120 ARAGUACEMA	56
121 BRASILÂNDIA DO TOCANTINS	54
122 PINDORAMA DO TOCANTINS	53
123 RIO DA CONCEIÇÃO	53
124 PIRAQUÊ	49
125 SANTA ROSA DO TOCANTINS	49
126 JUARINA	48
127 PONTE ALTA DO BOM JESUS	46
128 CACHOEIRINHA	39
129 LAVANDEIRA	37
130 SÃO VALERIO	36
131 CONCEIÇÃO DO TOCANTINS	34
132 SÃO SALVADOR DO TOCANTINS	33
133 IPUEIRAS	32
134 SANTA MARIA DO TOCANTINS	31
135 TAIPAS DO TOCANTINS	30
136 MATEIROS	24
137 TUPIRATINS	18
138 NOVO ALEGRE	8
139 PORTO ALEGRE DO TOCANTINS	6
TOTAL	81.972

NOTIFICAÇÕES PARA COVID-19

TABELA 3. Distribuição dos óbitos confirmados acumulados da COVID-19, segundo município de residência, TOCANTINS.

MUNICÍPIO	TOTAL	MUNICÍPIO	TOTAL
1 ARAGUAÍNA	234	57 PONTE ALTA DO TOCANTINS	4
2 PALMAS	198	58 SANDOLÂNDIA	4
3 GURUPI	59	59 SANTA FÉ DO ARAGUAIA	4
4 PORTO NACIONAL	53	60 TAGUATINGA	4
5 PARAÍSO DO TOCANTINS	49	61 ALIANÇA DO TOCANTINS	3
6 COLINAS DO TOCANTINS	46	62 ARAGOMINAS	3
7 ARAGUATINS	30	63 ARAPOEMA	3
8 GUARÁI	24	64 BERNARDO SAYÃO	3
9 TOCANTINÓPOLIS	22	65 CASEARA	3
10 NOVA OLINDA	18	66 CONCEIÇÃO DO TOCANTINS	3
11 FORMOSO DO ARAGUAIA	17	67 DUERÉ	3
12 MIRANORTE	16	68 FATIMA	3
13 XAMBIOÁ	15	69 TABOCÃO	3
14 ANANAS	12	70 JAÚ DO TOCANTINS	3
15 PEDRO AFONSO	12	71 SAMPAIO	3
16 MIRACEMA DO TOCANTINS	11	72 SANTA TEREZINHA DO TOCANTINS	3
17 ALVORADA	10	73 SÃO BENTO DO TOCANTINS	3
18 AUGUSTINÓPOLIS	10	74 ALMAS	2
19 AGUIARNÓPOLIS	9	75 APARECIDA DO RIO NEGRO	2
20 ARAGUAÇU	9	76 CAMPOS LINDOS	2
21 ARAGUANÃ	9	77 CHAPADA DE AREIA	2
22 DIANÓPOLIS	9	78 CRISTALÂNDIA	2
23 ESPERANTINA	9	79 GOIANORTE	2
24 COLMÉIA	8	80 ITAGUATINS	2
25 SÃO MIGUEL DO TOCANTINS	8	81 LIZARDA	2
26 FIGUEIRÓPOLIS	7	82 LUZINÓPOLIS	2
27 ITACAJÁ	7	83 NATIVIDADE	2
28 LAGOA DA CONFUSÃO	7	84 PARANÃ	2
29 PALMEIRÓPOLIS	7	85 PONTE ALTA DO BOM JESUS	2
30 SILVANÓPOLIS	7	86 PRAIA NORTE	2
31 PAU D'ARCO	6	87 PRESIDENTE KENNEDY	2
32 PEIXE	6	88 SANTA ROSA DO TOCANTINS	2
33 WANDERLÂNDIA	6	89 SANTA TEREZA DO TOCANTINS	2
34 BARRA DO OURO	5	90 TUPIRAMA	2
35 COUTO MAGALHÃES	5	91 ÂNGICO	1
36 DARCIÓPOLIS	5	92 ARAGUACEMA	1
37 DOIS IRMÃOS DO TOCANTINS	5	93 BANDEIRANTES DO TOCANTINS	1
38 GOIATINS	5	94 BRASILÂNDIA DO TOCANTINS	1
39 MARIANÓPOLIS DO TOCANTINS	5	95 CARMOLÂNDIA	1
40 NAZARÉ	5	96 CARRASCO BONITO	1
41 PALMEIRANTE	5	97 CHAPADA DA NATIVIDADE	1
42 PALMEIRAS DO TOCANTINS	5	98 IPUEIRAS	1
43 PEQUIZEIRO	5	99 JUARINA	1
44 SÍTIO NOVO DO TOCANTINS	5	100 LAJEADO	1
45 TOCANTÍNIA	5	101 MAURILÂNDIA DO TOCANTINS	1
46 ABREULÂNDIA	4	102 MONTE DO CARMO	1
47 AXIXÁ DO TOCANTINS	4	103 MONTE SANTO DO TOCANTINS	1
48 BABAÇULÂNDIA	4	104 NOVO ALEGRE	1
49 BARROLÂNDIA	4	105 OLIVEIRA DE FÁTIMA	1
50 BREJINHO DE NAZARÉ	4	106 PIRAQUÊ	1
51 CARIRI DO TOCANTINS	4	107 PIUM	1
52 CENTENÁRIO	4	108 RECURSOLÂNDIA	1
53 COMBINADO	4	109 RIACHINHO	1
54 FILADÉLFIA	4	110 RIO DOS BOIS	1
55 LAGOA DO TOCANTINS	4	111 RIO SONO	1
56 NOVA ROSALÂNDIA	4	112 SANTA RITA DO TOCANTINS	1
		113 SÃO SEBASTIAO DO TOCANTINS	1
		114 TALISMÃ	1
		TOTAL	1.167

Fonte: Centro de Informações Estratégicas da Vigilância em Saúde - CIEVS/TO

DETALHES DOS NOVOS ÓBITOS

- Mulher de 80 anos, residente de Gurupi. Comorbidades: hipertensão e diabetes. Óbito dia 07/07/20 no Hospital Geral de Palmas.
- Mulher de 82 anos, residente de Carrasco Bonito. Comorbidades: hipertensão e diabetes. Óbito dia 08/08/20 no Hospital Regional de Augustinópolis.
- Mulher de 71 anos, residente em Gurupi. Comorbidades: não relatado. Óbito dia 25/11/20 no Hospital Unimed de Gurupi.

O DETALHAMENTO DOS CASOS ACUMULADOS PODEM SER ACESSADOS NO SITE DA SECRETARIA DA SAÚDE
integra.saude.to.gov.br/covid19

OBSERVAÇÕES:

O Estado possui uma plataforma onde todos podem acompanhar os números da Covid-19 no Tocantins: <http://coronavirus.to.gov.br>

A Secretaria de Estado da Saúde (SES) esclarece que o banco de dados do Estado é dinâmico, em virtude do fechamento das investigações epidemiológicas, que alteram principalmente locais de residência dos casos positivos, trazendo modificações diárias no acumulado dos municípios e no total geral do Estado.

Os dados consolidados neste boletim são referentes às notificações recebidas no último dia, que podem abordar resultados diagnosticados em dias anteriores e notificados posteriormente ao Cievs Estadual. Para manter a credibilidade dos dados contabilizados, os gráficos apresentam a distribuição de novos casos de acordo com a data do diagnóstico e não sua notificação, por parte dos municípios. Em cada edição, o boletim apresenta a distribuição dos novos casos também por este critério.

Todas as informações que constam no boletim são provenientes dos sistemas oficiais do Ministério da Saúde alimentados pelos municípios:

Sistema Gerenciador de Ambiente Laboratorial (GAL) é o sistema utilizado pelos municípios para cadastro das mostras que serão encaminhadas ao Lacen para realização dos exames.

E-SUS-VE é a ferramenta de registro de notificação de casos suspeitos da Covid-19.

SIVEP-Gripe, é o Sistema de Informação da Vigilância Epidemiológica da Gripe, utilizado para notificação dos casos de Síndrome Respiratória Aguda Grave (SRAG) em unidades hospitalares e unidades de Pronto Atendimento (UPA).

SIM é o sistema de Informação sobre mortalidade, desenvolvido pelo Ministério da Saúde para unificação dos dados sobre óbitos no país.

Considerando o aumento recente de casos positivos que tem demandado tempo excessivo para confirmação de residências junto aos municípios, o Estado prevê o preenchimento correto de informações nas plataformas que serão utilizadas para consolidação dos boletins diários e a atualização da residência nos cartões SUS utilizado nos cadastros dos sistemas.

O Estado não irá confirmar residências junto aos municípios, estes devem ficar atentos aos dados informados nos Boletins Epidemiológicos diários, nos sistemas de notificação e cadastros de exames no Lacen.

Qualquer divergência deverá ser informada ao Cievs/COE do Estado que fará as correções nos próximos boletins.

Os dados contidos no boletim são consolidados com resultados de exames realizados no Lacen e notificações recebidas dos municípios até as 23:59h do último dia.