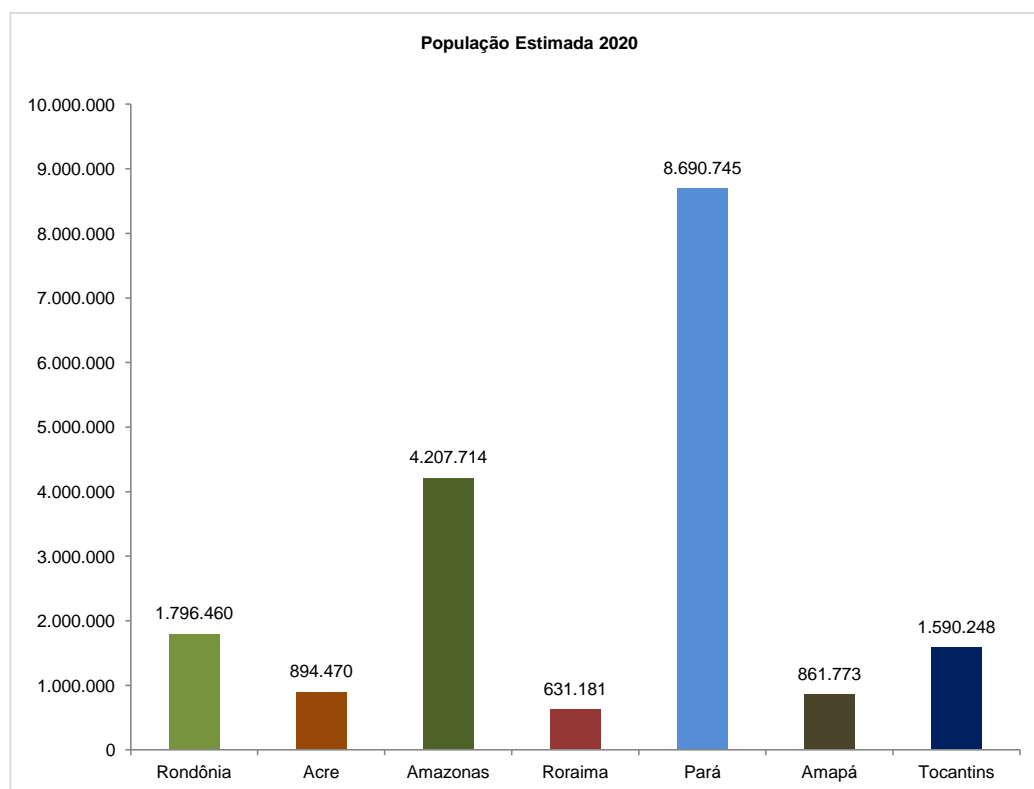


ESTIMATIVAS DA POPULAÇÃO RESIDENTE COM DATA DE REFERÊNCIA EM 1º DE JULHO DE 2020

Brasil e Estados da Região Norte	População Estimada 2020	Participação na População do Brasil (%)	Participação na População do Região Norte (%)
Brasil	211.755.692		
Região Norte	18.672.591	8,82	100,00
Rondônia	1.796.460	0,85	9,62
Acre	894.470	0,42	4,79
Amazonas	4.207.714	1,99	22,53
Roraima	631.181	0,30	3,38
Pará	8.690.745	4,10	46,54
Amapá	861.773	0,41	4,62
Tocantins	1.590.248	0,75	8,52

Fonte: IBGE. Diretoria de Pesquisas - DPE - Coordenação de População e Indicadores Sociais - COPIS/SEPLAN - Diretoria de Gestão de informações Territoriais e Econômicas

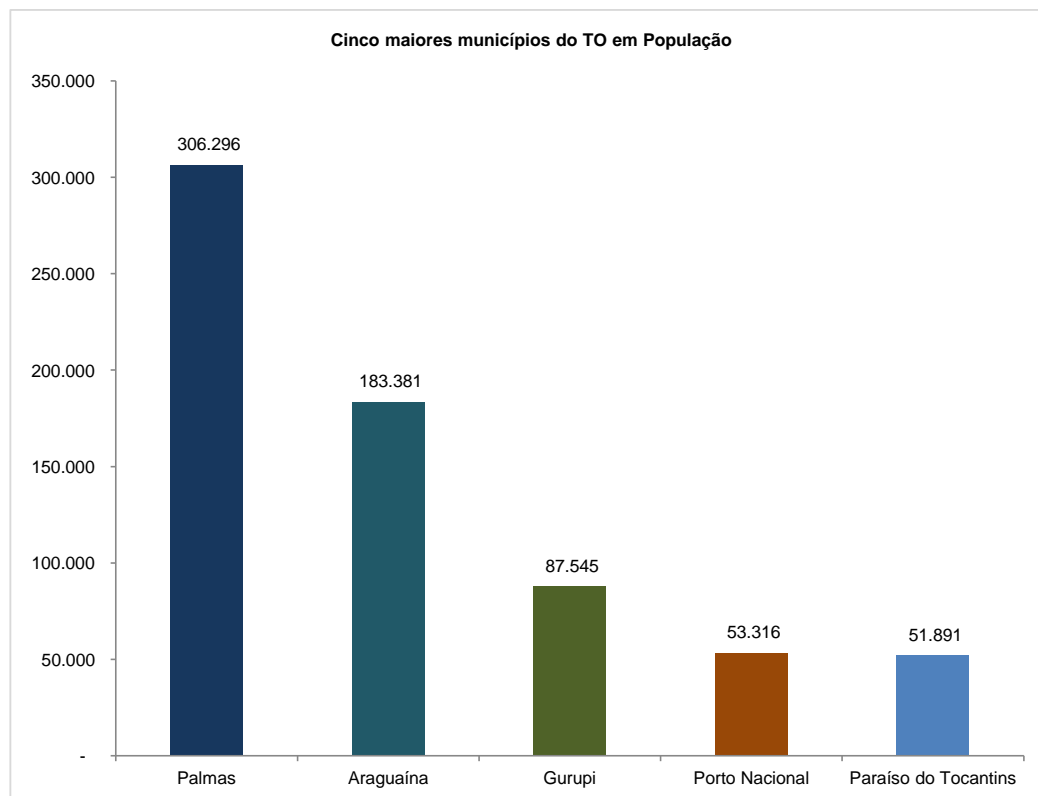


TOCANTINS E SEUS CINCO MAIORES MUNICÍPIOS EM POPULAÇÃO

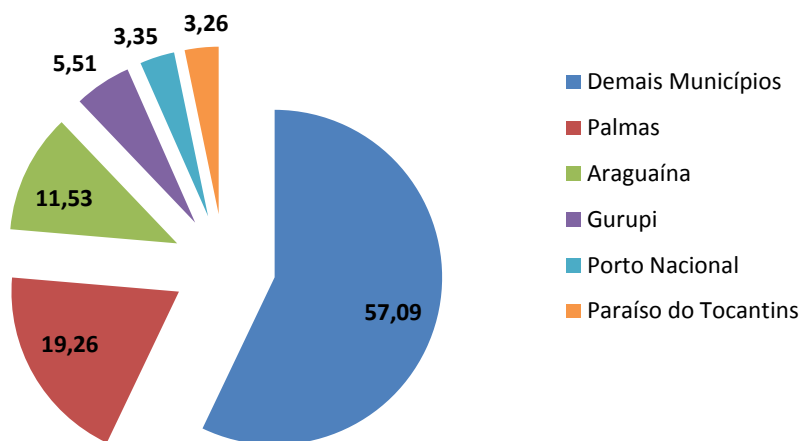
Tocantins e seus Cinco Maiores Municípios em População	População Estimada 2020	Participação na População do TO (%)	Área (km²)	Densidade Demográfica (*)
Tocantins	1.590.248	42,91	277.720,567	5,73
Palmas	306.296	19,26	2.218,943	138,04
Araguaína	183.381	11,53	4.000,416	45,84
Gurupi	87.545	5,51	1.836,091	47,68
Porto Nacional	53.316	3,35	4.449,917	11,98
Paraíso do Tocantins	51.891	3,26	1.268,060	40,92

Fonte: IBGE- Diretoria de Pesquisas - DPE - Coordenação de População e Indicadores Sociais - COPIS/SEPLAN- Diretoria de Gestão de Informações Territoriais e Econômicas.

(*) Densidade demográfica- corresponde a habitantes por KM².



**A Soma dos Cinco Maiores Municípios em População no Tocantins
representam 42,91% da população total do Estado**



TOCANTINS E SEUS CINCO MENORES MUNICÍPIOS EM POPULAÇÃO

Tocantins e seus Cinco Menores Municípios em População	População Estimada 2019	Participação na População do TO (%)	Área (km ²)	Densidade Demográfica (*)
Tocantins	1.590.248	0,49	277.720,567	5,73
Oliveira de Fátima	1.118	0,07	205,850	5,43
Chapada de Areia	1.410	0,09	659,249	2,14
São Félix do Tocantins	1.598	0,10	1.908,678	0,84
Crixás do Tocantins	1.735	0,11	986,693	1,76
Tupirama	1.922	0,12	712,206	2,70

Fonte: IBGE- Diretoria de Pesquisas - DPE - Coordenação de População e Indicadores Sociais - COPIS, geociências - área territorial/SEPLAN - Gerência de Estatística Socioeconômica.

(*) Habitantes por KM².

