

## NOTIFICAÇÕES PARA COVID-19

CASOS CONFIRMADOS

**89.140**

CASOS RECUPERADOS

**79.145**

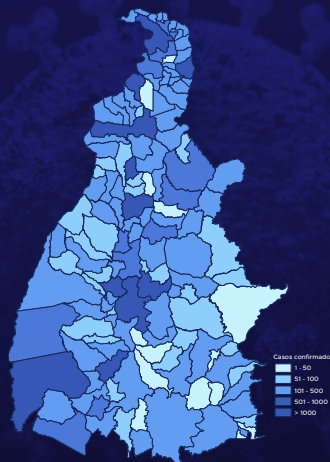
CASOS ATIVOS  
(EM ISOLAMENTO DOMICILIAR OU HOSPITALAR)

**8.771**

ÓBITOS

**1.224**

CASOS NOTIFICADOS  
**285.344**



HOSPITALIZAÇÃO COVID

**152**

LEITOS PÚBLICOS **99**

CLÍNICOS **39**

UTI COVID **60**

LEITOS PRIVADOS **53**

CLÍNICOS **28**

UTI COVID **25**

### 286º BOLETIM EPIDEMIOLÓGICO NOTIFICAÇÕES DA COVID-19 NO TOCANTINS

A Secretaria de Estado da Saúde (SES) informa que neste sábado, 26 de dezembro, foram contabilizados 161 novos casos confirmados para Covid-19. Deste total, 43 foram registrados nas últimas 24 horas e o restante por exames coletados em dias anteriores e que tiveram seus resultados liberados na data de ontem.

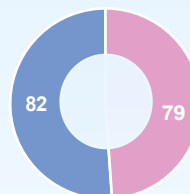
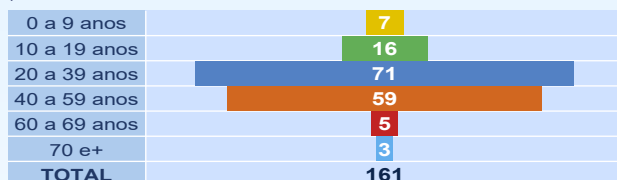
Desta forma, hoje o Tocantins registra um total de 285.344 pessoas notificadas com a Covid-19 e acumula 89.140 casos confirmados da doença. Destes, 79.145 pacientes estão recuperados e 8.771 estão ainda ativos (em isolamento domiciliar ou hospitalar), além de 1.224 óbitos.

**TABELA 1.** Distribuição dos novos casos confirmados para COVID-19, segundo município de residência, TOCANTINS.

MUNICÍPIO	TOTAL
1 ARAGUAÍNA	73
2 PALMAS	40
3 MIRACEMA DO TOCANTINS	13
4 TOCANTINÓPOLIS	12
5 PARAISO DO TOCANTINS	9
6 GURUPI	8
7 GOIATINS	2
8 PORTO ALEGRE DO TOCANTINS	2
9 CARIRI DO TOCANTINS	1
10 LAGOA DA CONFUSÃO	1
<b>TOTAL</b>	<b>161</b>

Fonte: Centro de Informações Estratégicas de Vigilância em Saúde - CIEVS/TO

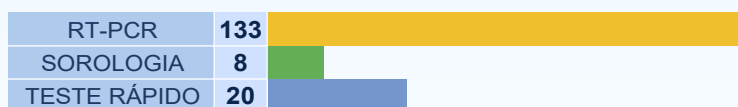
**GRÁFICOS 1 E 2.** Distribuição dos novos casos confirmados da COVID-19, segundo faixa etária e gênero, TOCANTINS.



● Masculino  
● Feminino

Fonte: Centro de Informações Estratégicas de Vigilância em Saúde - CIEVS/TO

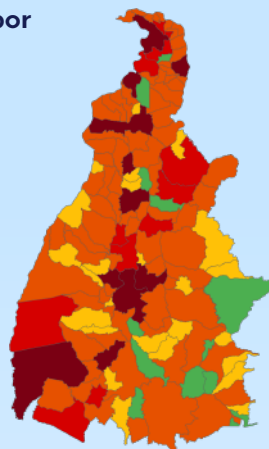

**GRÁFICO 3.** Perfil dos exames confirmados segundo tipo do teste, TOCANTINS.



Fonte: LACEN - TO, Acesso GAL em 25/12/2020 e CIEVS.

## NOTIFICAÇÕES PARA COVID-19

**IMAGEM 1. Distribuição dos casos confirmados por Coronavírus segundo o município de residência.**



Fonte: Centro de Informações Estratégicas da Vigilância em Saúde – CIEVS/TO

**TABELA 2. Distribuição dos casos confirmados acumulados da COVID-19, segundo município de residência, TOCANTINS.**

MUNICÍPIO	TOTAL	MUNICÍPIO	TOTAL
1 PALMAS	21.135	52 PALMEIRÓPOLIS	261
2 ARAGUAÍNA	17.659	53 COMBINADO	243
3 COLINAS DO TOCANTINS	4.936	54 BARROLÂNDIA	239
4 GURUPI	4.840	55 FÁTIMA	236
5 PORTO NACIONAL	3.175	56 CARIRI DO TOCANTINS	234
6 PARAÍSO DO TOCANTINS	2.792	57 PIUM	222
7 GUARÁI	1.635	58 ITAPIRATINS	221
8 FORMOSO DO ARAGUAIA	1.332	59 PEQUIZEIRO	209
9 TOCANTINÓPOLIS	1.185	60 RIO SONO	207
10 ARAGUATINS	1.114	61 ALIANÇA DO TOCANTINS	196
11 XAMBIOÁ	1.050	62 PRAIA NORTE	181
12 MIRACEMA DO TOCANTINS	941	63 ARAGUANÁ	179
13 PEDRO AFONSO	813	64 TABOCÃO	179
14 MIRANORTE	797	65 TAGUATINGA	178
15 AUGUSTINÓPOLIS	767	66 PAU D'ARCO	175
16 LAGOA DA CONFUSÃO	726	67 ITAGUATINS	171
17 ANANAS	660	68 ÂNGICO	168
18 SÃO BENTO DO TOCANTINS	641	69 CRISTALÂNDIA	164
19 GOIATINS	635	70 ARRAIAS	162
20 AXIXÁ DO TOCANTINS	581	71 PARANÁ	157
21 ALVORADA	572	72 RIACHINHO	155
22 ARAGUAÇU	554	73 ARAPOEMA	153
23 ITACAJÁ	513	74 RIO DOS BOIS	152
24 NOVA OLINDA	495	75 NOVA ROSALÂNDIA	151
25 DIANÓPOLIS	489	76 ITAPORA DO TOCANTINS	148
26 AGUIARNÓPOLIS	463	77 SANTA TEREZA DO TOCANTINS	148
27 WANDERLÂNDIA	451	78 SANDOLÂNDIA	147
28 DARCIÓPOLIS	443	79 LUZINÓPOLIS	146
29 BABAÇULÂNDIA	429	80 MONTE DO CARMO	138
30 TOCANTÍNIA	424	81 CASEARA	134
31 NATIVIDADE	418	82 COUTO MAGALHÃES	134
32 PALMEIRANTE	384	83 GOIANORTE	133
33 SAMPAIO	376	84 MURICILÂNDIA	125
34 PALMEIRAS DO TOCANTINS	366	85 NOVO ACORDO	125
35 SANTA FÉ DO ARAGUAIA	363	86 ALMAS	124
36 ESPERANTINA	353	87 DUERÉ	122
37 SÃO MIGUEL DO TOCANTINS	344	88 CENTENÁRIO	119
38 FIGUEIRÓPOLIS	336	89 DOIS IRMÃOS DO TOCANTINS	119
39 DIVINÓPOLIS DO TOCANTINS	333	90 BREJINHO DE NAZARÉ	117
40 FILADÉLFIA	332	91 BERNARDO SAYAO	115
41 SILVANÓPOLIS	328	92 MAURILÂNDIA DO TOCANTINS	115
42 ARAGOMINAS	310	93 TUPIRAMA	115
43 PONTE ALTA DO TOCANTINS	307	94 APARECIDA DO RIO NEGRO	114
44 COLMÉIA	305	95 PUGMIL	113
45 BURITI DO TOCANTINS	303	96 RECURSOLÂNDIA	109
46 SÍTIO NOVO DO TOCANTINS	303	97 SANTA TEREZINHA DO TOCANTINS	108
47 CAMPOS LINDOS	294	98 TALISMÃ	107
48 PEIXE	292	99 ABREULÂNDIA	101
49 SÃO SEBASTIÃO DO TOCANTINS	278	100 BANDEIRANTES DO TOCANTINS	101
50 CARRASCO BONITO	268	101 BOM JESUS DO TOCANTINS	101
51 NAZARÉ	263	102 MARIANÓPOLIS DO TOCANTINS	100

Fonte: Centro de Informações Estratégicas da Vigilância em Saúde – CIEVS/TO

## NOTIFICAÇÕES PARA COVID-19

MUNICÍPIO	TOTAL
103 CARMOLÂNDIA	98
104 PRESIDENTE KENNEDY	94
105 LIZARDA	88
106 SÃO FÉLIX DO TOCANTINS	88
107 JAÚ DO TOCANTINS	86
108 CHAPADA DE AREIA	82
109 BARRA DO OURO	79
110 SUCUPIRA	75
111 ARAGUACEMA	71
112 LAGOA DO TOCANTINS	71
113 LAJEADO	70
114 NOVO JARDIM	70
115 BRASILÂNDIA DO TOCANTINS	68
116 CRIXÁS DO TOCANTINS	68
117 PONTE ALTA DO BOM JESUS	68
118 OLIVEIRA DE FÁTIMA	66
119 SANTA RITA DO TOCANTINS	65
120 CHAPADA DA NATIVIDADE	64
121 PINDORAMA DO TOCANTINS	62

MUNICÍPIO	TOTAL
122 AURORA DO TOCANTINS	58
123 MONTE SANTO DO TOCANTINS	57
124 JUARINA	55
125 RIO DA CONCEIÇÃO	53
126 SANTA ROSA DO TOCANTINS	52
127 PIRAQUÊ	49
128 CACHOEIRINHA	41
129 MATEIROS	39
130 SÃO VALÉRIO	39
131 LAVANDEIRA	37
132 CONCEIÇÃO DO TOCANTINS	36
133 PORTO ALEGRE DO TOCANTINS	35
134 SÃO SALVADOR DO TOCANTINS	35
135 IPUEIRAS	34
136 SANTA MARIA DO TOCANTINS	33
137 TUPIRATINS	33
138 TAIPAS DO TOCANTINS	32
139 NOVO ALEGRE	15
<b>TOTAL</b>	<b>89.140</b>

**TABELA 3. Distribuição dos óbitos confirmados acumulados da COVID-19, segundo município de residência, TOCANTINS.**

MUNICÍPIO	TOTAL
1 ARAGUAÍNA	239
2 PALMAS	212
3 GURUPI	60
4 PORTO NACIONAL	56
5 PARAÍSO DO TOCANTINS	49
6 COLINAS DO TOCANTINS	47
7 ARAGUATINS	30
8 GUARÁI	25
9 TOCANTINÓPOLIS	22
10 FORMOSO DO ARAGUAIA	18
11 NOVA OLINDA	18
12 MIRANORTE	16
13 XAMBIOÁ	15
14 ANANAS	14
15 LAGOA DA CONFUSÃO	14
16 PEDRO AFONSO	13
17 MIRACEMA DO TOCANTINS	11
18 ALVORADA	10
19 AUGUSTINÓPOLIS	10
20 SÃO MIGUEL DO TOCANTINS	10
21 AGUIARNÓPOLIS	9
22 ARAGUAÇU	9
23 ARAGUANÁ	9
24 DIANÓPOLIS	9
25 ESPERANTINA	9
26 COLMÉIA	8
27 FIGUEIRÓPOLIS	7
28 ITACAJÁ	7
29 PALMEIRÓPOLIS	7
30 SILVANÓPOLIS	7
31 GOIATINS	6
32 PAU D'ARCO	6
33 PEIXE	6
34 PEQUIZEIRO	6
35 PONTE ALTA DO TOCANTINS	6
36 WANDERLÂNDIA	6
37 ARAGOMINAS	5
38 AXIXÁ DO TOCANTINS	5
39 BARRA DO OURO	5
40 BREJINHO DE NAZARÉ	5
41 COUTO MAGALHÃES	5
42 DARWINÓPOLIS	5
43 DOIS IRMÃOS DO TOCANTINS	5
44 MARIANÓPOLIS DO TOCANTINS	5
45 NAZARÉ	5
46 PALMEIRANTE	5
47 PALMEIRAS DO TOCANTINS	5
48 SÃO BENTO DO TOCANTINS	5
49 SÍTIO NOVO DO TOCANTINS	5
50 TOCANTÍNIA	5
51 ABREULÂNDIA	4
52 ARAPOEMA	4
53 BABAÇULÂNDIA	4
54 BARRÓLÂNDIA	4
55 BERNARDO SAYÃO	4
56 CARIRI DO TOCANTINS	4
57 CENTENÁRIO	4
58 COMBINADO	4
59 FILADÉLFIA	4

Fonte: Centro de Informações Estratégicas da Vigilância em Saúde - CIEVS/TO

MUNICÍPIO	TOTAL
60 LAGOA DO TOCANTINS	4
61 NOVA ROSALÂNDIA	4
62 SANDOLÂNDIA	4
63 SANTA FÉ DO ARAGUAIA	4
64 TAGUATINGA	4
65 ALIANÇA DO TOCANTINS	3
66 CARRASCO BONITO	3
67 CASEARA	3
68 CONCEIÇÃO DO TOCANTINS	3
69 DUERÉ	3
70 FÁTIMA	3
71 TABOÇÃO	3
72 JAÚ DO TOCANTINS	3
73 PONTE ALTA DO BOM JESUS	3
74 SAMPAIO	3
75 SANTA TEREZINHA DO TOCANTINS	3
76 ALMAS	2
77 APARECIDA DO RIO NEGRO	2
78 BANDEIRANTES DO TOCANTINS	2
79 CAMPOS LINDOS	2
80 CHAPADA DE AREIA	2
81 CRISTALÂNDIA	2
82 GOIANORTE	2
83 ITAGUATINS	2
84 LAJEADO	2
85 LIZARDA	2
86 LUZINÓPOLIS	2
87 NATIVIDADE	2
88 PARANÁ	2
89 PRAIA NORTE	2
90 PRESIDENTE KENNEDY	2
91 SANTA ROSA DO TOCANTINS	2
92 SANTA TEREZA DO TOCANTINS	2
93 TUPIRAMA	2
94 ÂNGICO	1
95 ARAGUACEMA	1
96 BRASILÂNDIA DO TOCANTINS	1
97 BURITI DO TOCANTINS	1
98 CARMOLÂNDIA	1
99 CHAPADA DA NATIVIDADE	1
100 IPUEIRAS	1
101 JUARINA	1
102 MAURILÂNDIA DO TOCANTINS	1
103 MONTE DO CARMO	1
104 MONTE SANTO DO TOCANTINS	1
105 NOVO ALEGRE	1
106 OLIVEIRA DE FÁTIMA	1
107 PIRAQUÊ	1
108 PIUM	1
109 PORTO ALEGRE DO TOCANTINS	1
110 RECURSOLÂNDIA	1
111 RIACHINHO	1
112 RIO DOS BOIS	1
113 RIO SONO	1
114 SANTA RITA DO TOCANTINS	1
115 SÃO SEBASTIÃO DO TOCANTINS	1
116 TALISMÃ	1
<b>TOTAL</b>	<b>1.224</b>

### DETALHE DOS NOVOS ÓBITOS

1. Menina, 6 meses, residente em Lagoa da Confusão. Comorbidades: não relatado. Óbito no dia 08/12/20 no Hospital Infantil de Palmas.

O DETALHAMENTO DOS CASOS ACUMULADOS PODEM SER ACESSADOS NO SITE DA SECRETARIA DA SAÚDE  
[integra.saude.to.gov.br/covid19](http://integra.saude.to.gov.br/covid19)

### OBSERVAÇÕES:

O Estado possui uma plataforma onde todos podem acompanhar os números da Covid-19 no Tocantins: <http://coronavirus.to.gov.br>

A Secretaria de Estado da Saúde (SES) esclarece que o banco de dados do Estado é dinâmico, em virtude do fechamento das investigações epidemiológicas, que alteram principalmente locais de residência dos casos positivos, trazendo modificações diárias no acumulado dos municípios e no total geral do Estado.

*Os dados consolidados neste boletim são referentes às notificações recebidas no último dia, que podem abordar resultados diagnosticados em dias anteriores e notificados posteriormente ao Cievs Estadual. Para manter a credibilidade dos dados contabilizados, os gráficos apresentam a distribuição de novos casos de acordo com a data do diagnóstico e não sua notificação, por parte dos municípios. Em cada edição, o boletim apresenta a distribuição dos novos casos também por este critério.*

Todas as informações que constam no boletim são provenientes dos sistemas oficiais do Ministério da Saúde alimentados pelos municípios:

**Sistema Gerenciador de Ambiente Laboratorial (GAL)** é o sistema utilizado pelos municípios para cadastro das mostras que serão encaminhadas ao Lacen para realização dos exames.

**E-SUS-VE** é a ferramenta de registro de notificação de casos suspeitos da Covid-19.

**SIVEP-Gripe**, é o Sistema de Informação da Vigilância Epidemiológica da Gripe, utilizado para notificação dos casos de Síndrome Respiratória Aguda Grave (SRAG) em unidades hospitalares e unidades de Pronto Atendimento (UPA).

**SIM** é o sistema de Informação sobre mortalidade, desenvolvido pelo Ministério da Saúde para unificação dos dados sobre óbitos no país.

Considerando o aumento recente de casos positivos que tem demandado tempo excessivo para confirmação de residências junto aos municípios, o Estado prevê o preenchimento correto de informações nas plataformas que serão utilizadas para consolidação dos boletins diários e a atualização da residência nos cartões SUS utilizado nos cadastros dos sistemas.

**O Estado não irá confirmar residências junto aos municípios, estes devem ficar atentos aos dados informados nos Boletins Epidemiológicos diários, nos sistemas de notificação e cadastros de exames no Lacen.**

Qualquer divergência deverá ser informada ao Cievs/COE do Estado que fará as correções nos próximos boletins.

Os dados contidos no boletim são consolidados com resultados de exames realizados no Lacen e notificações recebidas dos municípios até as 23:59h do último dia.