

PG. 01

CASOS CONFIRMADOS

104.592

CASOS RECUPERADOS

95.278

CASOS ATIVOS
(EM ISOLAMENTO DOMICILIAR OU HOSPITALAR)

7.895

ÓBITOS

1.419

CASOS NOTIFICADOS

333.531

HOSPITALIZAÇÃO COVID

225

LEITOS PÚBLICOS **165**

CLÍNICOS **76**

UTI COVID **89**

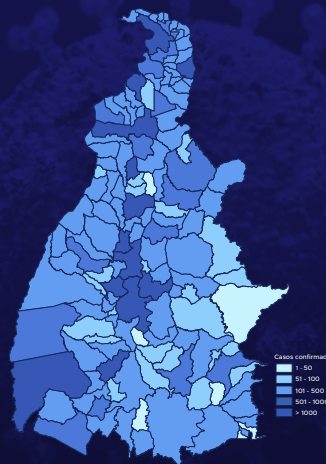
LEITOS PRIVADOS **60**

CLÍNICOS **25**

UTI COVID **35**

VACINÔMETRO

14.145
PESSOAS VACINADAS



329º BOLETIM EPIDEMIOLÓGICO NOTIFICAÇÕES DA COVID-19 NO TOCANTINS

A Secretaria de Estado da Saúde (SES) informa que neste domingo, 07 de fevereiro, foram contabilizados 200 novos casos confirmados para Covid-19. Deste total, 58 foram registrados nas últimas 24 horas e o restante por exames coletados em dias anteriores e que tiveram seus resultados liberados na data de ontem.

Desta forma, hoje o Tocantins registra um total de 333.531 pessoas notificadas com a Covid-19 e acumula 104.592 casos confirmados da doença. Destes, 95.278 pacientes estão recuperados e 7.895 estão ainda ativos (em isolamento domiciliar ou hospitalar), além 1.419 óbitos.

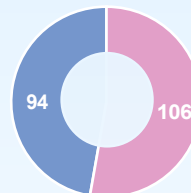
TABELA 1. Distribuição dos novos casos confirmados para COVID-19, segundo município de residência, TOCANTINS.

MUNICÍPIO	TOTAL	MUNICÍPIO	TOTAL
1 PALMAS	61	12 MIRANORTE	3
2 ARAGUAINA	46	13 WANDERLÂNDIA	3
3 PORTO NACIONAL	25	14 COLINAS DO TOCANTINS	2
4 GURUPI	15	15 ITAPORÁ DO TOCANTINS	2
5 RECURSOLÂNDIA	8	16 SILVANÓPOLIS	2
6 ALIANÇA DO TOCANTINS	7	17 ANANÁS	1
7 MIRACEMA DO TOCANTINS	7	18 AUGUSTINÓPOLIS	1
8 FIGUEIRÓPOLIS	4	19 NOVA OLINDA	1
9 TAGUATINGA	4	20 PARAISO DO TOCANTINS	1
10 ABREULÂNDIA	3	21 PORTO ALEGRE DO TOCANTINS	1
11 CARIRI DO TOCANTINS	3	TOTAL	200

Fonte: Centro de Informações Estratégicas de Vigilância em Saúde - CIEVS/TO

GRÁFICOS 1 E 2. Distribuição dos novos casos confirmados da COVID-19, segundo faixa etária e gênero, TOCANTINS.

0 a 9 anos	6
10 a 19 anos	14
20 a 39 anos	93
40 a 59 anos	55
60 a 69 anos	17
70 e+	15
TOTAL	200



Masculino

Feminino

Fonte: Centro de Informações Estratégicas da Vigilância em Saúde - CIEVS/TO

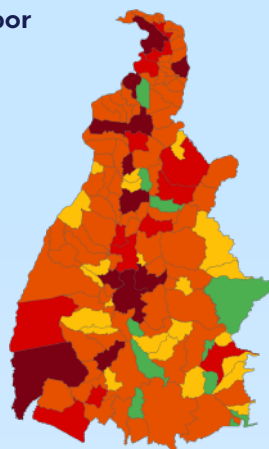
GRÁFICO 3. Perfil dos exames confirmados segundo tipo do teste, TOCANTINS.

RT-PCR	176
SOROLOGIA	8
TESTE RÁPIDO	16

Fonte: LACEN - TO, Acesso GAL em 06/02/2021 e CIEVS.

NOTIFICAÇÕES PARA COVID-19

IMAGEM 1. Distribuição dos casos confirmados por Coronavírus segundo o município de residência.



Fonte: Centro de Informações Estratégicas da Vigilância em Saúde - CIEVS/TO

TABELA 2. Distribuição dos casos confirmados acumulados da COVID-19, segundo município de residência, TOCANTINS.

MUNICÍPIO	TOTAL	MUNICÍPIO	TOTAL
1 PALMAS	25.232	52 NAZARÉ	293
2 ARAGUAÍNA	20.026	53 COMBINADO	290
3 GURUPI	5.852	54 SÃO SEBASTIÃO DO TOCANTINS	288
4 COLINAS DO TOCANTINS	5.068	55 BARROLÂNDIA	286
5 PORTO NACIONAL	3.915	56 CARRASCO BONITO	284
6 PARAISO DO TOCANTINS	3.547	57 ALIANÇA DO TOCANTINS	269
7 GUARÁI	1.882	58 TAGUATINGA	262
8 TOCANTINÓPOLIS	1.490	59 FÁTIMA	256
9 FORMOSO DO ARAGUAIA	1.412	60 ITAPIRATINS	254
10 ARAGUATINS	1.235	61 PIUM	236
11 XAMBIOÁ	1.204	62 NOVA ROSALÂNDIA	230
12 MIRACEMA DO TOCANTINS	1.138	63 ARAPOEMA	228
13 MIRANORTE	1.092	64 RIO SONO	227
14 AUGUSTINÓPOLIS	924	65 BANDEIRANTES DO TOCANTINS	222
15 PEDRO AFONSO	900	66 PARANÁ	218
16 ANANÁS	880	67 PRAIA NORTE	204
17 LAGOA DA CONFUSÃO	801	68 GOIANORTE	202
18 GOIATINS	729	69 TABOCÃO	200
19 NATIVIDADE	702	70 ARRAIAS	199
20 DIANÓPOLIS	667	71 MONTE DO CARMO	193
21 SÃO BENTO DO TOCANTINS	653	72 RIACHINHO	190
22 ALVORADA	650	73 ARAGUANÁ	188
23 ARAGUAÇÚ	634	74 CASEARA	187
24 AXIXÁ DO TOCANTINS	620	75 ITAGUATINS	181
25 ITACAJÁ	571	76 PAU D'ARCO	181
26 WANDERLÂNDIA	548	77 CRISTALÂNDIA	179
27 SANTA FÉ DO ARAGUAIA	532	78 COUTO MAGALHÃES	178
28 NOVA OLINDA	523	79 ITAPORÁ DO TOCANTINS	176
29 DIVINÓPOLIS DO TOCANTINS	513	80 ANGICO	175
30 AGUIARNÓPOLIS	481	81 SANDOLÂNDIA	175
31 DARCINÓPOLIS	450	82 MURICILÂNDIA	170
32 TOCANTÍNIA	447	83 TALISMÁ	167
33 BABAÇULÂNDIA	442	84 RECURSOLÂNDIA	162
34 SÂMPAIO	405	85 RIO DOS BOIS	160
35 SILVANÓPOLIS	395	86 CENTENÁRIO	155
36 COLMEIA	391	87 LUZINÓPOLIS	153
37 PALMEIRANTE	390	88 SANTA TEREZA DO TOCANTINS	147
38 ESPERANTINA	383	89 ALMAS	140
39 PALMEIRAS DO TOCANTINS	381	90 APARECIDA DO RIO NEGRO	140
40 ARAGOMINAS	379	91 MARIANÓPOLIS DO TOCANTINS	137
41 FIGUEIRÓPOLIS	365	92 MAURILÂNDIA DO TOCANTINS	137
42 SÃO MIGUEL DO TOCANTINS	364	93 NOVO ACORDO	136
43 BURITI DO TOCANTINS	360	94 ABREULÂNDIA	132
44 PONTE ALTA DO TOCANTINS	352	95 ARAGUACEMA	131
45 FILADELFIA	345	96 BERNARDO SAYÃO	130
46 PALMEIRÓPOLIS	344	97 AURORA DO TOCANTINS	128
47 PEQUIZEIRO	339	98 BREJINHO DE NAZARÉ	128
48 PEIXE	332	99 PUGMIL	128
49 SITIO NOVO DO TOCANTINS	332	100 PINDORAMA DO TOCANTINS	123
50 CARIRI DO TOCANTINS	310	101 CARMOLÂNDIA	122
51 CAMPOS LINDOS	300	102 DOIS IRMÃOS DO TOCANTINS	122

Fonte: Centro de Informações Estratégicas da Vigilância em Saúde - CIEVS/TO

NOTIFICAÇÕES PARA COVID-19

MUNICÍPIO	TOTAL
103 DUERÉ	121
104 SANTA TEREZINHA DO TOCANTINS	121
105 TUPIRAMA	118
106 JAÚ DO TOCANTINS	115
107 CACHOEIRINHA	113
108 BOM JESUS DO TOCANTINS	102
109 SÃO FELIX DO TOCANTINS	97
110 PRESIDENTE KENNEDY	96
111 BARRA DO OURO	91
112 PONTE ALTA DO BOM JESUS	90
113 SANTA RITA DO TOCANTINS	90
114 CHAPADA DE AREIA	89
115 SUCUPIRA	88
116 LIZARDA	87
117 SÃO VALÉRIO	86
118 LAGOA DO TOCANTINS	75
119 CHAPADA DA NATIVIDADE	74
120 BRASILÂNDIA DO TOCANTINS	73
121 CRIXÁS DO TOCANTINS	72

MUNICÍPIO	TOTAL
122 LAJEADO	72
123 NOVO JARDIM	72
124 SANTA ROSA DO TOCANTINS	71
125 OLIVEIRA DE FÁTIMA	67
126 SANTA MARIA DO TOCANTINS	67
127 MONTE SANTO DO TOCANTINS	63
128 CONCEIÇÃO DO TOCANTINS	60
129 JUARINA	59
130 PIRAQUÊ	59
131 PORTO ALEGRE DO TOCANTINS	58
132 RIO DA CONCEIÇÃO	56
133 MATEIROS	47
134 LAVANDEIRA	43
135 SÃO SALVADOR DO TOCANTINS	42
136 TUPIRATINS	42
137 IPUEIRAS	38
138 TAIPAS DO TOCANTINS	36
139 NOVO ALEGRE	16
TOTAL	104.592

TABELA 3. Distribuição dos óbitos confirmados acumulados da COVID-19, segundo município de residência, TOCANTINS.

MUNICÍPIO	TOTAL
1 ARAGUAÍNA	257
2 PALMAS	244
3 GURUPI	82
4 PORTO NACIONAL	68
5 PARAISO DO TOCANTINS	54
6 COLINAS DO TOCANTINS	48
7 GUARÁI	33
8 ARAGUATINS	32
9 TOCANTINÓPOLIS	26
10 FORMOSO DO ARAGUAIA	21
11 NOVA OLINDA	21
12 MIRANORTE	18
13 ANANÁS	17
14 XAMBIOÁ	17
15 PEDRO AFONSO	16
16 LAGOA DA CONFUSÃO	15
17 MIRACEMA DO TOCANTINS	13
18 ARAGUAÇU	12
19 COLMEIA	12
20 ALVORADA	11
21 ARAGUANÁ	11
22 AUGUSTINÓPOLIS	11
23 AGUIARNÓPOLIS	10
24 ESPERANTINA	10
25 SÃO MIGUEL DO TOCANTINS	10
26 DIANÓPOLIS	9
27 GOIATINS	8
28 ITACAJÁ	8
29 PALMEIRÓPOLIS	8
30 ARAGOMINAS	7
31 FIGUEIRÓPOLIS	7
32 PEIXE	7
33 PEQUIZEIRO	7
34 SÃO BENTO DO TOCANTINS	7
35 SILVANÓPOLIS	7
36 BREJINHO DE NAZARÉ	6
37 PALMEIRANTE	6
38 PAU D'ARCO	6
39 PONTE ALTA DO TOCANTINS	6
40 SANTA FÉ DO ARAGUAIA	6
41 TAGUATINGA	6
42 TOCANTÍNIA	6
43 WANDERLÂNDIA	6
44 ALIANÇA DO TOCANTINS	5
45 AXIXÁ DO TOCANTINS	5
46 BARRA DO OURO	5
47 CONCEIÇÃO DO TOCANTINS	5
48 COUTO MAGALHÃES	5
49 DARCIÓPOLIS	5
50 DOIS IRMÃOS DO TOCANTINS	5
51 FÁTIMA	5
52 FILADELFIA	5
53 MARIAÓPOLIS DO TOCANTINS	5
54 NATIVIDADE	5
55 NAZARÉ	5
56 NOVA ROSALÂNDIA	5
57 PALMEIRAS DO TOCANTINS	5
58 SÍTIO NOVO DO TOCANTINS	5
59 ABREULÂNDIA	4
60 ARAPOEMA	4
61 BABAÇULÂNDIA	4
62 BARROLÂNDIA	4
63 BERNARDO SAYÃO	4

Fonte: Centro de Informações Estratégicas da Vigilância em Saúde - CIEVS/TO

MUNICÍPIO	TOTAL
64 CARIRI DO TOCANTINS	4
65 CASEARA	4
66 CENTENÁRIO	4
67 COMBINADO	4
68 JAÚ DO TOCANTINS	4
69 LAGOA DO TOCANTINS	4
70 SANDOLÂNDIA	4
71 ALMAS	3
72 ANGICO	3
73 APARECIDA DO RIO NEGRO	3
74 CARRASCO BONITO	3
75 CRISTALÂNDIA	3
76 DUERÉ	3
77 TABOCÃO	3
78 GOIANORTE	3
79 MONTE DO CARMO	3
80 PONTE ALTA DO BOM JESUS	3
81 PRESIDENTE KENNEDY	3
82 SAMPAIO	3
83 SANTA TEREZA DO TOCANTINS	3
84 SANTA TEREZINHA DO TOCANTINS	3
85 AURORA DO TOCANTINS	2
86 BANDEIRANTES DO TOCANTINS	2
87 CACHOEIRINHA	2
88 CAMPOS LINDOS	2
89 CARMOLÂNDIA	2
90 CHAPADA DE AREIA	2
91 DIVINÓPOLIS DO TOCANTINS	2
92 IPUEIRAS	2
93 ITAGUATINS	2
94 JUARINA	2
95 LAJEADO	2
96 LIZARDA	2
97 LUZINÓPOLIS	2
98 NOVO ACORDO	2
99 PARANÁ	2
100 PRAIA NORTE	2
101 RECURSOLÂNDIA	2
102 RIO SONO	2
103 SANTA ROSA DO TOCANTINS	2
104 SÃO VALÉRIO	2
105 TUPIRAMA	2
106 ARAGUACEMA	1
107 BRASILÂNDIA DO TOCANTINS	1
108 BURITI DO TOCANTINS	1
109 CHAPADA DA NATIVIDADE	1
110 ITAPORÁ DO TOCANTINS	1
111 MAURILÂNDIA DO TOCANTINS	1
112 MONTE SANTO DO TOCANTINS	1
113 MURICILÂNDIA	1
114 NOVO ALEGRE	1
115 OLIVEIRA DE FÁTIMA	1
116 PIRAQUÊ	1
117 PIUM	1
118 PORTO ALEGRE DO TOCANTINS	1
119 PUGMIL	1
120 RIACHINHO	1
121 RIO DOS BOIS	1
122 SANTA RITA DO TOCANTINS	1
123 SÃO SEBASTIÃO DO TOCANTINS	1
124 TALISMÃ	1
125 TUPIRATINS	1
TOTAL	1.419

NOTIFICAÇÕES PARA COVID-19

DETALHE DOS NOVOS ÓBITOS

1. Mulher de 73 anos, residente de Paraíso do Tocantins. Comorbidades: doença respiratória crônica, diabetes e hipertensão. Óbito dia 02/02/21 no Hospital Geral de Palmas.
2. Homem de 60 anos, residente de Nova Olinda. Comorbidades: hipertensão, diabetes e síndrome coronária crônica. Óbito dia 02/02/2021 no Hospital Municipal de Campanha de Araguaína.
3. Mulher de 49 anos, residente de Gurupi. Comorbidades: hipertensão. Óbito dia 02/02/2021 no Hospital Regional de Gurupi.
4. Mulher de 66 anos, residente de Gurupi. Óbito dia 03/02/2021 no Hospital Regional de Gurupi.
5. Homem de 76 anos, residente em Araguaína. Óbito dia 04/02/2021 no Hospital Dom Orione – Araguaína.

O DETALHAMENTO DOS CASOS ACUMULADOS PODEM SER ACESSADOS NO SITE DA SECRETARIA DA SAÚDE
integra.saude.to.gov.br/covid19

OBSERVAÇÕES:

O Estado possui uma plataforma onde todos podem acompanhar os números da Covid-19 no Tocantins: <http://coronavirus.to.gov.br>

A Secretaria de Estado da Saúde (SES) esclarece que o banco de dados do Estado é dinâmico, em virtude do fechamento das investigações epidemiológicas, que alteram principalmente locais de residência dos casos positivos, trazendo modificações diárias no acumulado dos municípios e no total geral do Estado.

Os dados consolidados neste boletim são referentes às notificações recebidas no último dia, que podem abordar resultados diagnosticados em dias anteriores e notificados posteriormente ao Cievs Estadual. Para manter a credibilidade dos dados contabilizados, os gráficos apresentam a distribuição de novos casos de acordo com a data do diagnóstico e não sua notificação, por parte dos municípios. Em cada edição, o boletim apresenta a distribuição dos novos casos também por este critério.

Todas as informações que constam no boletim são provenientes dos sistemas oficiais do Ministério da Saúde alimentados pelos municípios:

Sistema Gerenciador de Ambiente Laboratorial (GAL) é o sistema utilizado pelos municípios para cadastro das mostras que serão encaminhadas ao Lacen para realização dos exames.

E-SUS-VE é a ferramenta de registro de notificação de casos suspeitos da Covid-19.

SIVEP-Gripe, é o Sistema de Informação da Vigilância Epidemiológica da Gripe, utilizado para notificação dos casos de Síndrome Respiratória Aguda Grave (SRAG) em unidades hospitalares e unidades de Pronto Atendimento (UPA).

SIM é o sistema de Informação sobre mortalidade, desenvolvido pelo Ministério da Saúde para unificação dos dados sobre óbitos no país.

Considerando o aumento recente de casos positivos que tem demandado tempo excessivo para confirmação de residências junto aos municípios, o Estado prevê o preenchimento correto de informações nas plataformas que serão utilizadas para consolidação dos boletins diários e a atualização da residência nos cartões SUS utilizado nos cadastros dos sistemas.

O Estado não irá confirmar residências junto aos municípios, estes devem ficar atentos aos dados informados nos Boletins Epidemiológicos diários, nos sistemas de notificação e cadastros de exames no Lacen.

Qualquer divergência deverá ser informada ao Cievs/COE do Estado que fará as correções nos próximos boletins.

Os dados contidos no boletim são consolidados com resultados de exames realizados no Lacen e notificações recebidas dos municípios até as 23:59h do último dia.