

PG. 01

CASOS CONFIRMADOS

143.322

CASOS RECUPERADOS

123.125

CASOS ATIVOS
(EM ISOLAMENTO DOMICILIAR OU HOSPITALAR)

18.090

ÓBITOS

2.107

CASOS NOTIFICADOS

435.890

HOSPITALIZAÇÃO COVID

516

LEITOS PÚBLICOS **330**

CLÍNICOS **179**

UTI COVID **151**

LEITOS PRIVADOS **186**

CLÍNICOS **84**

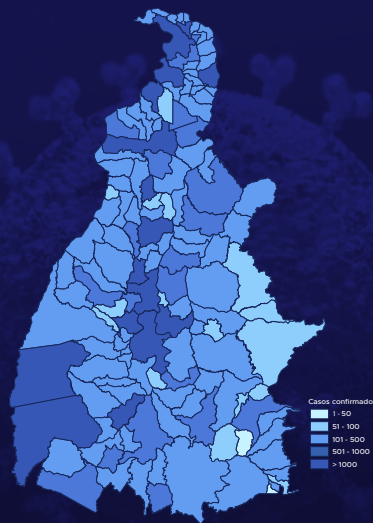
UTI COVID **102**

VACINÔMETRO

133.038

PESSOAS VACINADAS

NOTIFICAÇÕES PARA COVID-19



385º BOLETIM EPIDEMIOLÓGICO NOTIFICAÇÕES DA COVID-19 NO TOCANTINS

A Secretaria de Estado da Saúde (SES) informa que neste domingo, 04 de abril, foram contabilizados 267 novos casos confirmados para Covid-19. Deste total, foram registrados 63 nas últimas 24 horas e o restante por exames coletados em dias anteriores e que tiveram seus resultados liberados na data de ontem.

Desta forma, hoje o Tocantins registra um total de 435.890 pessoas notificadas com a Covid-19 e acumula 143.322 casos confirmados da doença. Destes, 123.125 pacientes estão recuperados e 18.090 estão ainda ativos (em isolamento domiciliar ou hospitalar), além de 2.107 óbitos.

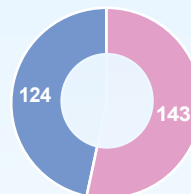
TABELA 1. Distribuição dos novos casos confirmados para COVID-19, segundo município de residência, TOCANTINS.

MUNICÍPIO	TOTAL	MUNICÍPIO	TOTAL
1 PALMAS	85	12 BREJINHO DE NAZARÉ	1
2 GURUPI	74	13 CARIRI DO TOCANTINS	1
3 PORTO NACIONAL	40	14 DOIS IRMÃOS DO TOCANTINS	1
4 FORMOSO DO ARAGUAIA	29	15 FIGUEIRÓPOLIS	1
5 ARAGUAÍNA	13	16 ITAPORÁ DO TOCANTINS	1
6 ABREULÂNDIA	4	17 MAURILÂNDIA DO TOCANTINS	1
7 LAGOA DA CONFUSÃO	3	18 NOVA OLINDA	1
8 MARIANÓPOLIS DO TOCANTINS	3	19 PARAÍSO DO TOCANTINS	1
9 CARMOLÂNDIA	2	20 PEDRO AFONSO	1
10 GUARÁI	2	21 RIACHINHO	1
11 SÃO VALÉRIO	2	TOTAL	267

Fonte: Centro de Informações Estratégicas da Vigilância em Saúde - CIEVS/TO

GRÁFICOS 1 E 2. Distribuição dos novos casos confirmados da COVID-19, segundo faixa etária e gênero, TOCANTINS.

0 a 9 anos	07
10 a 19 anos	29
20 a 39 anos	108
40 a 59 anos	85
60 a 69 anos	23
70 e+	15
TOTAL	267



Masculino

Feminino

Fonte: Centro de Informações Estratégicas da Vigilância em Saúde - CIEVS/TO

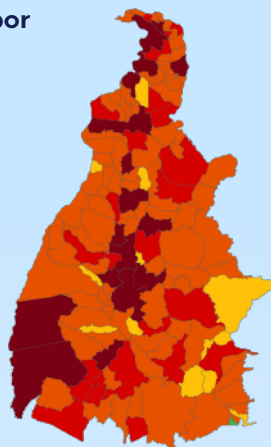
GRÁFICO 3. Perfil dos exames confirmados segundo tipo do teste, TOCANTINS.

RT-PCR	232
SOROLOGIA	12
TESTE RÁPIDO	23

Fonte: LACEN - TO, Acesso GAL em 03/04/2021 e CIEVS.

NOTIFICAÇÕES PARA COVID-19

IMAGEM 1. Distribuição dos casos confirmados por Coronavírus segundo o município de residência.



Fonte: Centro de Informações Estratégicas da Vigilância em Saúde – CIEVS/TO

TABELA 2. Distribuição dos casos confirmados acumulados da COVID-19, segundo município de residência, TOCANTINS.

MUNICÍPIO	TOTAL
1 PALMAS	36.097
2 ARAGUAÍNA	24.438
3 GURUPI	8.691
4 PORTO NACIONAL	6.759
5 PARAÍSO DO TOCANTINS	5.928
6 COLINAS DO TOCANTINS	5.655
7 GUARÁI	2.370
8 FORMOSO DO ARAGUAIA	1.824
9 MIRANORTE	1.810
10 TOCANTINÓPOLIS	1.737
11 XAMBIOÁ	1.619
12 ARAGUATINS	1.505
13 MIRACEMA DO TOCANTINS	1.471
14 ANANÁS	1.282
15 AUGUSTINÓPOLIS	1.210
16 LAGOA DA CONFUSÃO	1.199
17 PEDRO AFONSO	1.048
18 ALVORADA	956
19 DIANÓPOLIS	913
20 AXIXÁ DO TOCANTINS	822
21 NATIVIDADE	795
22 GOIATINS	789
23 SILVANÓPOLIS	760
24 NOVA OLINDA	736
25 ARAGUAÇU	711
26 SÃO BENTO DO TOCANTINS	699
27 WANDERLÂNDIA	666
28 ITACAJÁ	658
29 DIVINÓPOLIS DO TOCANTINS	629
30 CARIRI DO TOCANTINS	612
31 SANTA FÉ DO ARAGUAIA	605
32 BARROLÂNDIA	593
33 PEIXE	569
34 TOCANTINIA	566
35 COLMÉIA	563
36 PONTE ALTA DO TOCANTINS	561
37 FIGUEIRÓPOLIS	545
38 PALMEIRÓPOLIS	544
39 BABAÇULÂNDIA	537
40 SÃO MIGUEL DO TOCANTINS	525
41 BURITI DO TOCANTINS	501
42 ESPERANTINA	499
43 AGUIARNÓPOLIS	498
44 DARCIÓPOLIS	479
45 ALIANÇA DO TOCANTINS	462
46 PALMEIRAS DO TOCANTINS	462
47 FÁTIMA	460
48 SAMPAIO	458
49 PEQUIZEIRO	453
50 SÍTIO NOVO DO TOCANTINS	445

Fonte: Centro de Informações Estratégicas da Vigilância em Saúde – CIEVS/TO

MUNICÍPIO	TOTAL
51 ARAGOMINAS	435
52 PALMEIRANTE	426
53 TAGUATINGA	399
54 ARAPOEMA	392
55 COMBINADO	381
56 ARRAIAS	376
57 CASEARA	371
58 CARRASCO BONITO	366
59 FILADÉLFIA	352
60 SÃO SEBASTIÃO DO TOCANTINS	344
61 NAZARÉ	342
62 ITAGUATINS	340
63 ARAGUACEMA	334
64 TABOCÃO	332
65 MONTE DO CARMO	330
66 CAMPOS LINDOS	310
67 BERNARDO SAYÃO	302
68 NOVA ROSALÂNDIA	300
69 BREJINHO DE NAZARÉ	295
70 PARANÁ	289
71 ITAPIRATINS	286
72 PAU D'ARCO	280
73 APARECIDA DO RIO NEGRO	272
74 ITAPORÁ DO TOCANTINS	265
75 MARIANÓPOLIS DO TOCANTINS	265
76 SÃO VALÉRIO	264
77 PRESIDENTE KENNEDY	263
78 BANDEIRANTES DO TOCANTINS	260
79 PIUM	257
80 RIACHINHO	252
81 RIO DOS BOIS	248
82 PRAIA NORTE	247
83 ARAGUANÃ	246
84 COUTO MAGALHÃES	245
85 GOIANORTE	242
86 SANDOLÂNDIA	234
87 SANTA RITA DO TOCANTINS	234
88 CRISTALÂNDIA	231
89 RIO SONO	227
90 MURICILÂNDIA	222
91 PINDORAMA DO TOCANTINS	217
92 DUERÉ	216
93 ABREULÂNDIA	214
94 SANTA TEREZA DO TOCANTINS	205
95 ÂNGICO	199
96 TALISMÃ	197
97 CARMOLÂNDIA	192
98 PONTE ALTA DO BOM JESUS	186
99 SANTA ROSA DO TOCANTINS	186
100 CENTENÁRIO	185

NOTIFICAÇÕES PARA COVID-19

MUNICÍPIO	TOTAL
101 PUGMIL	180
102 SANTA MARIA DO TOCANTINS	179
103 LUZINÓPOLIS	176
104 RECURSOLÂNDIA	175
105 ALMAS	174
106 NOVO ACORDO	174
107 DOIS IRMÃOS DO TOCANTINS	173
108 MAURILÂNDIA DO TOCANTINS	163
109 JAÚ DO TOCANTINS	153
110 NOVO JARDIM	153
111 SUCUPIRA	152
112 AURORA DO TOCANTINS	139
113 SANTA TEREZINHA DO TOCANTINS	135
114 SÃO SALVADOR DO TOCANTINS	133
115 TUPIRAMA	127
116 CHAPADA DA NATIVIDADE	121
117 LIZARDA	120
118 CACHOEIRINHA	116
119 BOM JESUS DO TOCANTINS	115
120 MONTE SANTO DO TOCANTINS	112

MUNICÍPIO	TOTAL
121 BARRA DO OURO	109
122 SÃO FELIX DO TOCANTINS	109
123 BRASILÂNDIA DO TOCANTINS	108
124 OLIVEIRA DE FÁTIMA	108
125 LAGOA DO TOCANTINS	102
126 LAJEADO	100
127 IPUEIRAS	98
128 CHAPADA DE AREIA	94
129 RIO DA CONCEIÇÃO	91
130 CRIXÁS DO TOCANTINS	80
131 PORTO ALEGRE DO TOCANTINS	80
132 CONCEIÇÃO DO TOCANTINS	76
133 LAVANDEIRA	75
134 PIRAQUÊ	74
135 JUARINA	70
136 MATEIROS	60
137 TAIPAS DO TOCANTINS	52
138 TUPIRATINS	51
139 NOVO ALEGRE	48
TOTAL	143.322

TABELA 3. Distribuição dos óbitos confirmados acumulados da COVID-19, segundo município de residência, TOCANTINS.

MUNICÍPIO	TOTAL
1 PALMAS	390
2 ARAGUAÍNA	316
3 GURUPI	136
4 PORTO NACIONAL	128
5 PARAÍSO DO TOCANTINS	94
6 COLINAS DO TOCANTINS	77
7 GUARÁI	47
8 ARAGUATINS	43
9 MIRANORTE	33
10 FORMOSO DO ARAGUAIA	32
11 NOVA OLINDA	30
12 TOCANTINÓPOLIS	29
13 MIRACEMA DO TOCANTINS	21
14 ANANÁS	20
15 DIANÓPOLIS	20
16 XAMBIOÁ	19
17 PEDRO AFONSO	18
18 AUGUSTINÓPOLIS	17
19 SILVANÓPOLIS	17
20 COLMÉIA	16
21 LAGOA DA CONFUSÃO	16
22 ALVORADA	15
23 PALMEIRÓPOLIS	15
24 ALIANÇA DO TOCANTINS	14
25 ARAGUAÇU	14
26 AXIXÁ DO TOCANTINS	13
27 DOIS IRMÃOS DO TOCANTINS	13
28 PEIXE	13
29 ESPERANTINA	12
30 SÃO MIGUEL DO TOCANTINS	12
31 AGUIARNÓPOLIS	11
32 ARAGUANÁ	11
33 TAGUATINGA	11
34 ARAGUACEMA	10
35 BARROLÂNDIA	10
36 CARIRI DO TOCANTINS	9
37 FIGUEIRÓPOLIS	9
38 ITACAJÁ	9
39 ITAGUATINS	9
40 NATIVIDADE	9
41 SANTA FÉ DO ARAGUAIA	9
42 ARAGOMINAS	8
43 CASEARA	8
44 GOIATINS	8
45 JAÚ DO TOCANTINS	8
46 PEQUIZEIRO	8
47 TOCANTÍNIA	8
48 WANDERLÂNDIA	8
49 BREJINHO DE NAZARÉ	7
50 CONCEIÇÃO DO TOCANTINS	7
51 CRISTALÂNDIA	7
52 FÁTIMA	7
53 MARIANÓPOLIS DO TOCANTINS	7
54 SÃO BENTO DO TOCANTINS	7
55 CENTENÁRIO	6
56 NAZARÉ	6
57 NOVA ROSALÂNDIA	6
58 PALMEIRANTE	6
59 PAU D'ARCO	6
60 PONTE ALTA DO TOCANTINS	6
61 PRAIA NORTE	6
62 SÃO VALÉRIO	6

Fonte: Centro de Informações Estratégicas de Vigilância em Saúde - CIEVS/TO

MUNICÍPIO	TOTAL
63 ABREULÂNDIA	5
64 APARECIDA DO RIO NEGRO	5
65 ARAPOEMA	5
66 BARRA DO OURO	5
67 BERNARDO SAYÃO	5
68 COMBINADO	5
69 COUTO MAGALHÃES	5
70 DARCIÓPOLIS	5
71 DIVINÓPOLIS DO TOCANTINS	5
72 DUERÉ	5
73 FILADÉLFIA	5
74 GOIANORTE	5
75 MONTE DO CARMO	5
76 PALMEIRAS DO TOCANTINS	5
77 PARANÁ	5
78 PONTE ALTA DO BOM JESUS	5
79 PRESIDENTE KENNEDY	5
80 SANDOLÂNDIA	5
81 SÍTIO NOVO DO TOCANTINS	5
82 ALMAS	4
83 BABAÇULÂNDIA	4
84 BANDEIRANTES DO TOCANTINS	4
85 TABOÇÃO	4
86 LAGOA DO TOCANTINS	4
87 PIUM	4
88 RIACHINHO	4
89 RIO DOS BOIS	4
90 SANTA TEREZA DO TOCANTINS	4
91 ÂNGICO	3
92 ARRAIAS	3
93 BURITI DO TOCANTINS	3
94 CAMPOS LINDOS	3
95 CARMOLÂNDIA	3
96 CARRASCO BONITO	3
97 LIZARDA	3
98 MONTE SANTO DO TOCANTINS	3
99 RECURSOLÂNDIA	3
100 SAMPAIO	3
101 SANTA ROSA DO TOCANTINS	3
102 SANTA TEREZINHA DO TOCANTINS	3
103 AURORA DO TOCANTINS	2
104 CACHOEIRINHA	2
105 CHAPADA DE AREIA	2
106 IPUEIRAS	2
107 JUARINA	2
108 LAJEADO	2
109 LUZINÓPOLIS	2
110 MAURILÂNDIA DO TOCANTINS	2
111 MURICILÂNDIA	2
112 NOVO ACORDO	2
113 NOVO ALEGRE	2
114 RIO DA CONCEIÇÃO	2
115 RIO SONO	2
116 TALISMÃ	2
117 TUPIRAMA	2
118 BOM JESUS DO TOCANTINS	1
119 BRASILÂNDIA DO TOCANTINS	1
120 CHAPADA DA NATIVIDADE	1
121 ITAPIRATINS	1
122 ITAPORÁ DO TOCANTINS	1
123 NOVO JARDIM	1
124 OLIVEIRA DE FÁTIMA	1

NOTIFICAÇÕES PARA COVID-19

MUNICÍPIO	TOTAL
125 PINDORAMA DO TOCANTINS	1
126 PIRAQUÊ	1
127 PORTO ALEGRE DO TOCANTINS	1
128 PUGMIL	1
129 SANTA MARIA DO TOCANTINS	1

MUNICÍPIO	TOTAL
130 SANTA RITA DO TOCANTINS	1
131 SÃO FELIX DO TOCANTINS	1
132 SÃO SALVADOR DO TOCANTINS	1
133 SÃO SEBASTIÃO DO TOCANTINS	1
134 TUPIRATINS	1
TOTAL	2.106

DETALHE DOS NOVOS ÓBITOS

1. Homem de 66 anos, residente em Maurilândia. Comorbidades: cardiopatia e diabetes. Óbito dia 02/04/21 no Hospital Dom Orione.
2. Mulher de 64 anos, residente em Gurupi. Comorbidades: não relatada. Óbito dia 01/04/21 no Hospital Regional de Gurupi.
3. Homem de 85 anos, residente em Guaraí. Comorbidades: não relatado. Óbito dia 27/03/21 no Hospital Regional de Guaraí.
4. Homem de 69 anos, residente em Gurupi. Comorbidades: não relatada. Óbito dia 01/04/21 no Hospital Regional de Gurupi.
5. Mulher de 77 anos, residente em Guaraí. Comorbidades: insuficiência renal crônica, hipertensão e diabetes. Óbito dia 03/04/21 no Hospital Regional de Gurupi.
6. Mulher de 66 anos, residente em Dois Irmãos. Comorbidades: não relatado. Óbito dia 08/03/21.

O DETALHAMENTO DOS CASOS ACUMULADOS PODEM SER ACESSADOS NO SITE DA SECRETARIA DA SAÚDE
integra.saude.to.gov.br/covid19

OBSERVAÇÕES:

O Estado possui uma plataforma onde todos podem acompanhar os números da Covid-19 no Tocantins: <http://coronavirus.to.gov.br>

A Secretaria de Estado da Saúde (SES) esclarece que o banco de dados do Estado é dinâmico, em virtude do fechamento das investigações epidemiológicas, que alteram principalmente locais de residência dos casos positivos, trazendo modificações diárias no acumulado dos municípios e no total geral do Estado.

Os dados consolidados neste boletim são referentes às notificações recebidas no último dia, que podem abordar resultados diagnosticados em dias anteriores e notificados posteriormente ao Cievs Estadual. Para manter a credibilidade dos dados contabilizados, os gráficos apresentam a distribuição de novos casos de acordo com a data do diagnóstico e não sua notificação, por parte dos municípios. Em cada edição, o boletim apresenta a distribuição dos novos casos também por este critério.

Todas as informações que constam no boletim são provenientes dos sistemas oficiais do Ministério da Saúde alimentados pelos municípios:

Sistema Gerenciador de Ambiente Laboratorial (GAL) é o sistema utilizado pelos municípios para cadastro das mostras que serão encaminhadas ao Lacen para realização dos exames.

E-SUS-VE é a ferramenta de registro de notificação de casos suspeitos da Covid-19.

SIVEP-Gripe, é o Sistema de Informação da Vigilância Epidemiológica da Gripe, utilizado para notificação dos casos de Síndrome Respiratória Aguda Grave (SRAG) em unidades hospitalares e unidades de Pronto Atendimento (UPA).

SIM é o sistema de Informação sobre mortalidade, desenvolvido pelo Ministério da Saúde para unificação dos dados sobre óbitos no país.

Considerando o aumento recente de casos positivos que tem demandado tempo excessivo para confirmação de residências junto aos municípios, o Estado prevê o preenchimento correto de informações nas plataformas que serão utilizadas para consolidação dos boletins diários e a atualização da residência nos cartões SUS utilizado nos cadastros dos sistemas.

O Estado não irá confirmar residências junto aos municípios, estes devem ficar atentos aos dados informados nos Boletins Epidemiológicos diários, nos sistemas de notificação e cadastros de exames no Lacen.

Qualquer divergência deverá ser informada ao Cievs/COE do Estado que fará as correções nos próximos boletins.

Os dados contidos no boletim são consolidados com resultados de exames realizados no Lacen e notificações recebidas dos municípios até as 23:59h do último dia.